



# INVENTAIRE des TUNNELS FERROVIAIRES de FRANCE

[itff@hotmail.fr](mailto:itff@hotmail.fr)

## FICHE TUNNEL

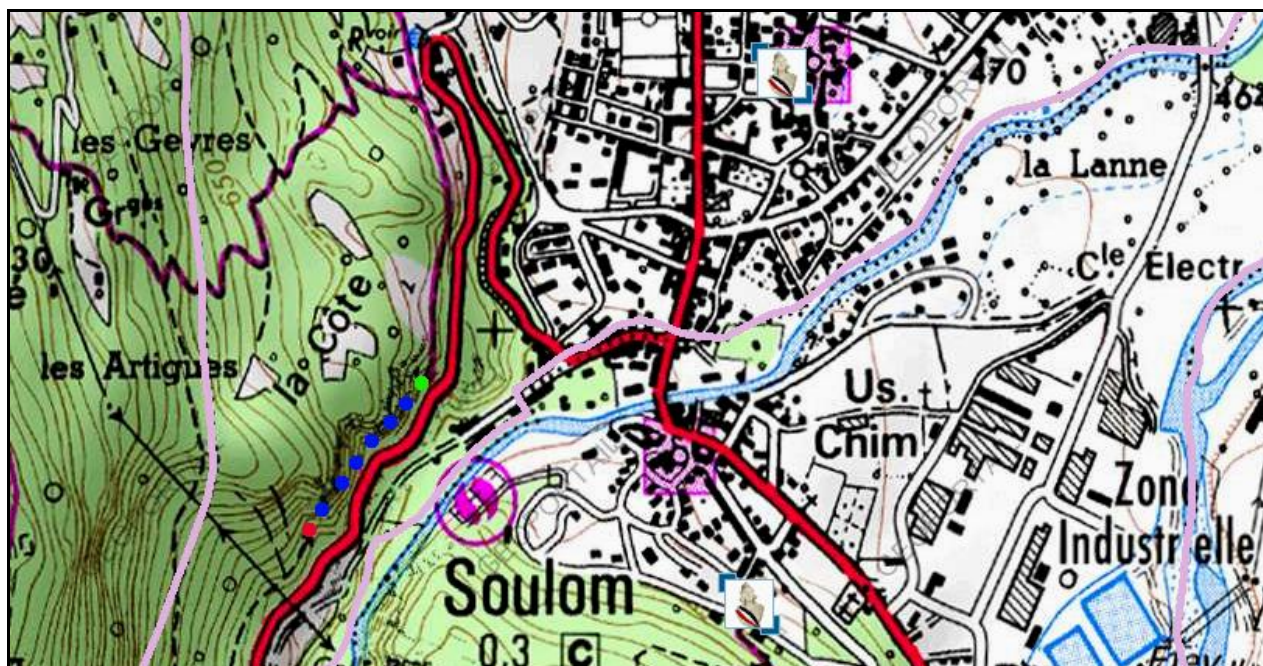
N° INVENTAIRE : 65362.1 NOM : Tunnel de Cap d'Estang

SECTION de LIGNE : PIERREFITTE NESTALAS (65) > CAUTERETS (65)

COMMUNES : Entrée : Pierrefitte Nestalas (65) Sortie : Pierrefitte Nestalas (65)

COORDONNEES : Lambert II Etendu  
X : 402,515 X : 402,342  
Y : 1775,735 Y : 1775,536

Altitude moyenne : 570 m



### DONNEES TECHNIQUES :

Nature de l'ouvrage : Vrai tunnel de percement

Longueur : 214 m

Nombre de voies : 1

Usage actuel : Aménagé randonnée

Etat général accès : Pédestre bon


Etat général galerie : Bon

## COMMENTAIRES :

L'ancienne ligne du petit tramway métrique de Pierrefitte à Cauterets est aujourd'hui aménagée en Voie Verte de randonnée, offrant ainsi aux promeneurs de splendides paysages de montagne. Le tunnel de Cap d'Estang, dont la galerie est éclairée, en fait partie. Il comporte en outre une fenêtre tunnelière dans son piédroit gauche, à mi-longueur.


## ICONOGRAPHIE :

### ENTREE




### SORTIE





Ci-dessus et ci-dessous, divers aspects de la galerie éclairée



Ci-dessus et ci-dessous, l'ouverture de la fenêtre tunnelière



La fenêtre vue depuis l'extérieur



L'entrée et la sortie du tunnel, du temps où la ligne était en service



La sortie du tunnel dans la falaise de Cap d'Estang  
avec, au fond, Pierrefitte Nestalas

**Si cette fiche comporte des erreurs ou des oublis, merci de nous le signaler.**