



INVENTAIRE des TUNNELS FERROVIAIRES de FRANCE

itff@hotmail.fr

FICHE TUNNEL

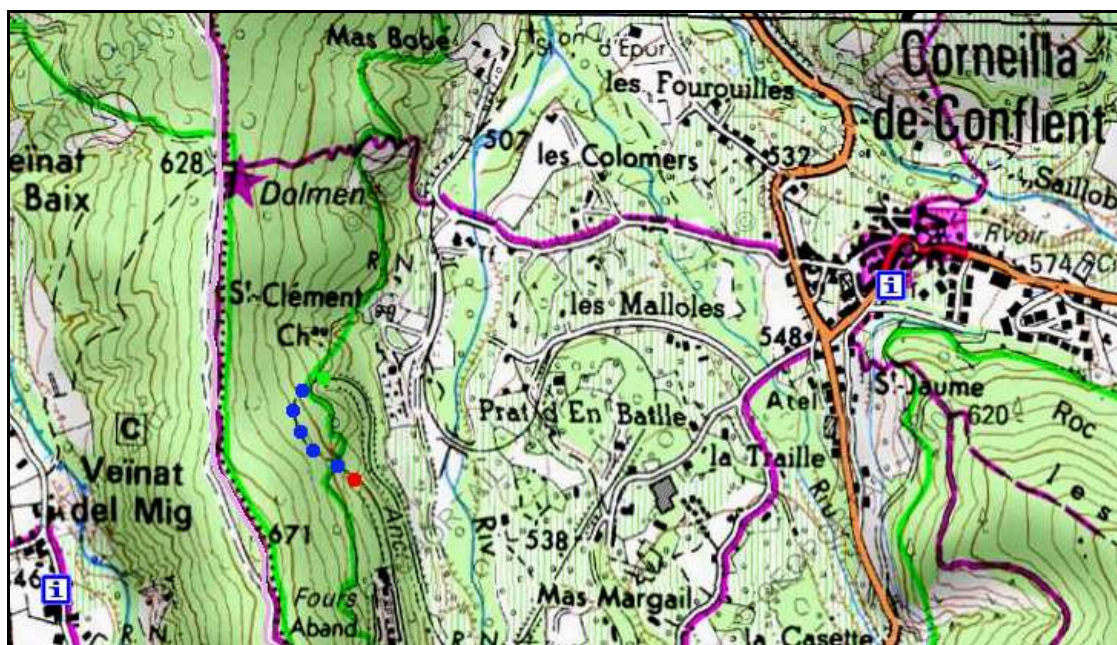
N° INVENTAIRE : 66057.2 NOM : Tunnel de Saint Clément

SECTION de LIGNE : RIA SIRACH (66) > MAS DEL CAMP (66)

COMMUNES : Entrée : Corneilla de Conflent (66) Sortie : Corneilla de Conflent (66)

COORDONNEES : Lambert II Etendu
X : 602,654 X : 602,711
Y : 1729,004 Y : 1728,839

Altitude moyenne : 560 m



DONNEES TECHNIQUES :

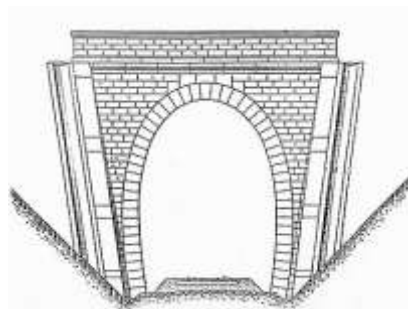
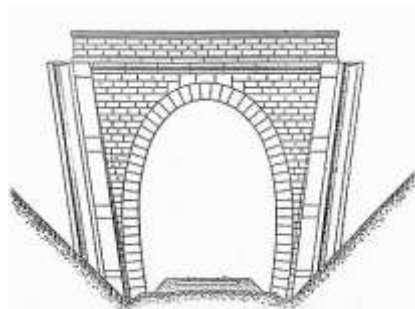
Nature de l'ouvrage : Vrai tunnel de percement
Longueur estimée : 260 m
Nombre de voies : 1
Usage actuel : Abandonné
Etat général accès : Pédestre moyen
Etat général galerie : Moyen

COMMENTAIRES :

Galerie presque hélicoïdale du chemin de fer minier à voie métrique desservant les mines de fer de Vernet les Bains et Sahorre.

ICONOGRAPHIE :**ENTREE****SORTIE**

Pas de photos actuelles disponibles pour l'instant.
Il ne tient qu'à vous...



Qui me tirera le portait ?

Si cette fiche comporte des erreurs ou des oublis, merci de nous le signaler.

★ ★ ★