



INVENTAIRE des TUNNELS FERROVIAIRES de FRANCE

itff@hotmail.fr

FICHE TUNNEL

N° INVENTAIRE : 66148.3 NOM : Tunnel du Chemin de Banyuls

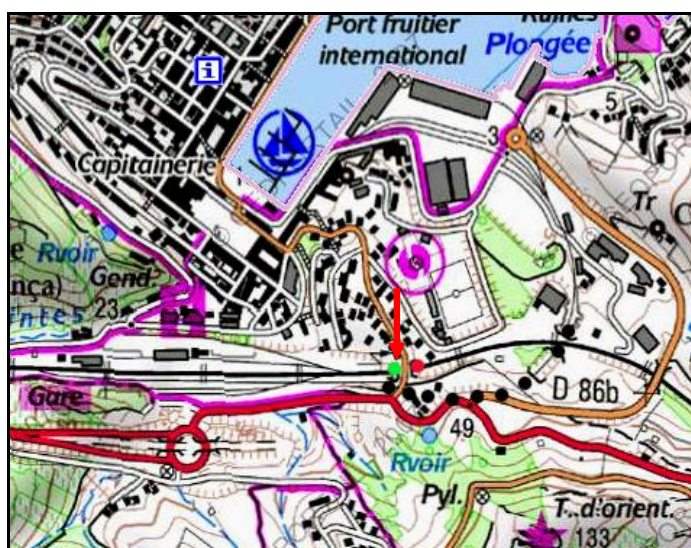


SECTION de LIGNE : PORT VENDRES GARE (66) > ESPAGNE

COMMUNES : Entrée : Port Vendres (66) Sortie : Port Vendres (66)

COORDONNEES : Lambert II Etendu
X : 663,690 X : 663,716
Y : 1723,595 Y : 1723,595

Altitude moyenne : 30 m



La flèche rouge indique le tunnel

Les points noirs indiquent, de gauche à droite, les tunnels voisins de :
Gare Maritime n° 1, n° 66148.1 et Gare Maritime n° 2, n° 66148.2

DONNEES TECHNIQUES :

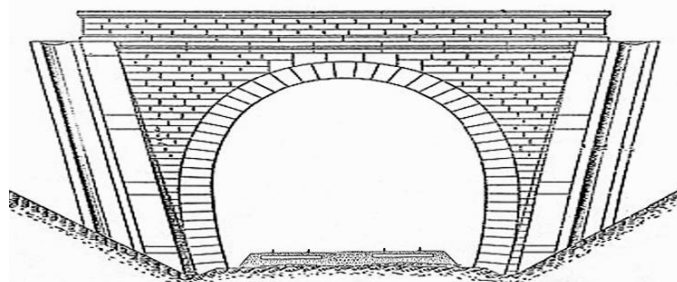
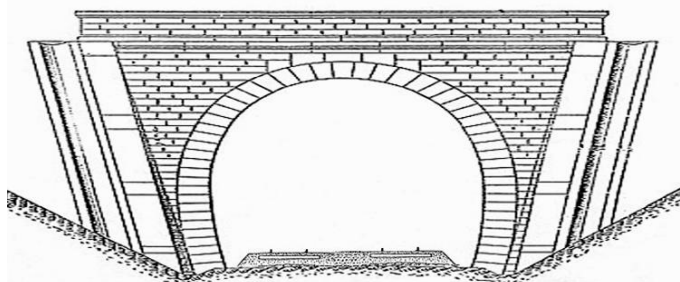
Nature de l'ouvrage : Faux tunnel
Longueur : 26 m
Nombre de voies : 2
Usage actuel : En service (accès dangereux)
Etat général accès : Ligne en service (accès dangereux)
Etat général galerie : Bon

COMMENTAIRES :

Faux tunnel construit pour passer sous l'ancienne route de Port Vendres à Banyuls.

ICONOGRAPHIE :**ENTREE****SORTIE**

Pas de photos actuelles disponibles pour l'instant.
Il ne tient qu'à vous...



Qui me tirera le portait ?

Si cette fiche comporte des erreurs ou des oublis, merci de nous le signaler.

★ ★ ★