



INVENTAIRE des TUNNELS FERROVIAIRES de FRANCE

itff@hotmail.fr

FICHE TUNNEL

N° INVENTAIRE : 66160.1 NOM : Tunnel de Vilar

SECTION de LIGNE : ELNE (66) > ARLES SUR TECH (66)

COMMUNES : Entrée : Reynès (66) Sortie : Reynès (66)

COORDONNEES : Lambert II Etendu
X : 630,538 X : 630,473
Y : 1721,782 Y : 1721,778

Altitude moyenne : 171 m




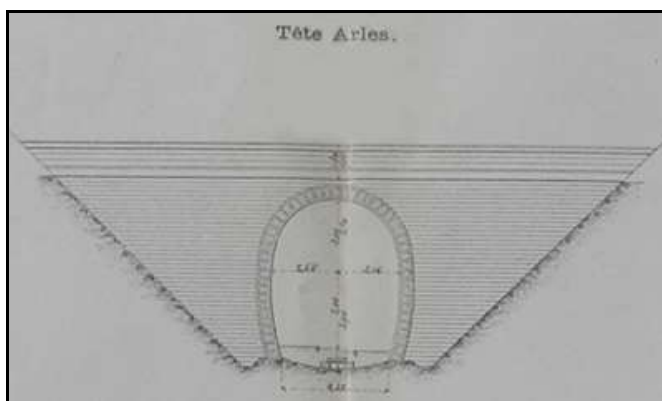
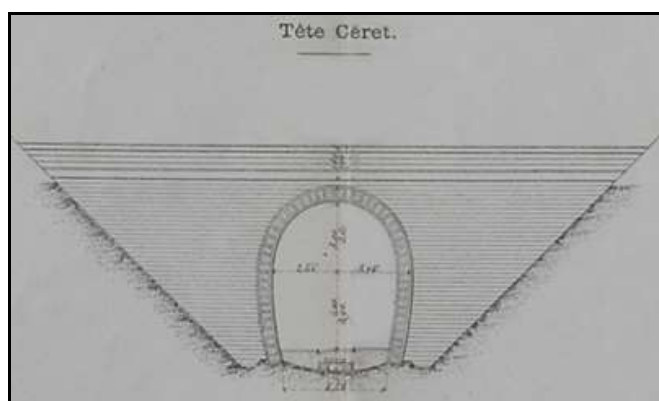
DONNEES TECHNIQUES :

Nature de l'ouvrage : Vrai tunnel de percement
Longueur : 66 m
Nombre de voies : 1
Usage actuel : Chemin carrossable
Etat général accès : Route ou chemin carrossable
Etat général galerie : Bon

COMMENTAIRES :

Anciennement appelé tunnel de Vila. Aussi appelé tunnel de Claire Fontaine.

ICONOGRAPHIE :**ENTREE****SORTIE**



Plans des têtes du tunnel

Si cette fiche comporte des erreurs ou des oublis, merci de nous le signaler.

★ ★ ★