



INVENTAIRE des TUNNELS FERROVIAIRES de FRANCE

itff@hotmail.fr

FICHE TUNNEL

N° INVENTAIRE : **66165.1** NOM : Tunnel de Sierra Ternère



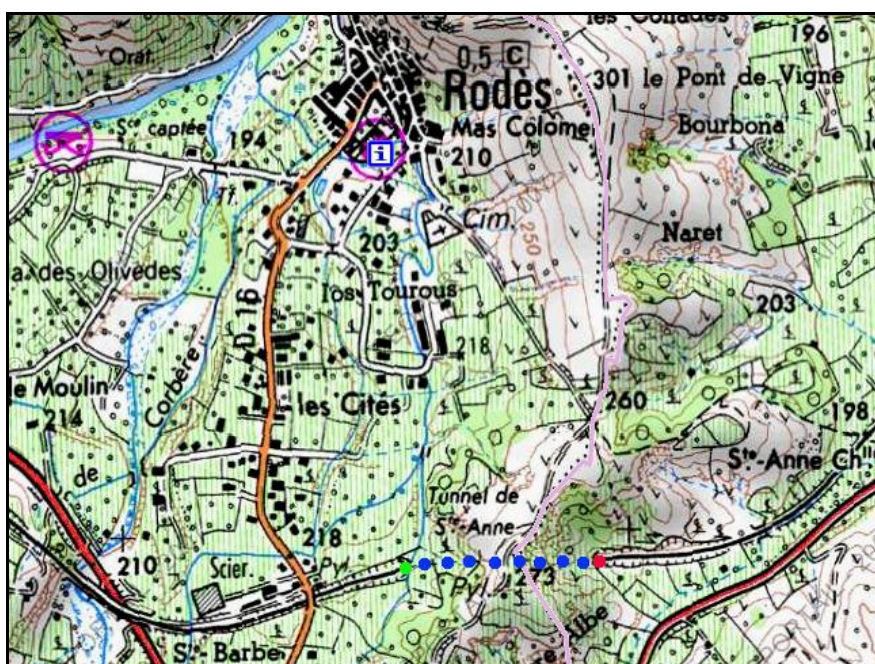
SECTION de LIGNE : **PRADES (66) > PERPIGNAN (66)**

COMMUNES : **Entrée : Rodès (66)** **Sortie : Bouleternère (66)**

COORDONNEES : Lambert II Etendu

X :	618,597	X :	618,976
Y :	1738,528	Y :	1738,552

Altitude moyenne : **225 m**



DONNEES TECHNIQUES :

Nature de l'ouvrage : **Vrai tunnel de percement**

Longueur : **374 m**

Nombre de voies : **1**

Usage actuel : **En service (accès dangereux)**

Etat général accès : **Ligne en service (accès dangereux)**



Etat général galerie : **Bon**

COMMENTAIRES :

Aussi appelé tunnel de Sainte Anne.

ICONOGRAPHIE :**ENTREE****SORTIE**

Pas de photos actuelles disponibles pour l'instant.
Il ne tient qu'à vous...



Qui me tirera le portait ?

Si cette fiche comporte des erreurs ou des oublis, merci de nous le signaler.

★ ★ ★