



INVENTAIRE des TUNNELS FERROVIAIRES de FRANCE

itff@hotmail.fr

FICHE TUNNEL

N° INVENTAIRE : 66192.5 NOM : Tunnel de Castagnol



SECTION de LIGNE : LATOUR DE CAROL ENVEITG (66) > VILLEFRANCHE DE CONFLENT (66)

COMMUNES :	Entrée : Sauto (66)	Sortie : Fontpédrouse (66)
	COORDONNEES : Lambert II Etendu	X : 586,131 Y : 1722,678

Altitude moyenne : 1180 m



DONNEES TECHNIQUES :

Nature de l'ouvrage : Vrai tunnel de percement
Longueur : 159 m
Nombre de voies : 1
Usage actuel : En service (accès dangereux)
Etat général accès : Ligne en service (accès dangereux)
Etat général galerie : Bon

COMMENTAIRES :

Tunnel sur la ligne en écartement métrique de Cerdagne, dite « du petit Train Jaune », ou « Tren Groc » en catalan.



Ligne alimentée par troisième rail électrifié en 850 V (très dangereux) et seule ligne de France ouverte au trafic voyageurs normal avec des voitures découvertes.




ICONOGRAPHIE :

ENTREE



SORTIE





Ci-contre, la sortie vue de l'intérieur



Si cette fiche comporte des erreurs ou des oublis, merci de nous le signaler.