



INVENTAIRE des TUNNELS FERROVIAIRES de FRANCE

itff@hotmail.fr

FICHE TUNNEL

N° INVENTAIRE : **67066.1** NOM : Tunnel de Rothau



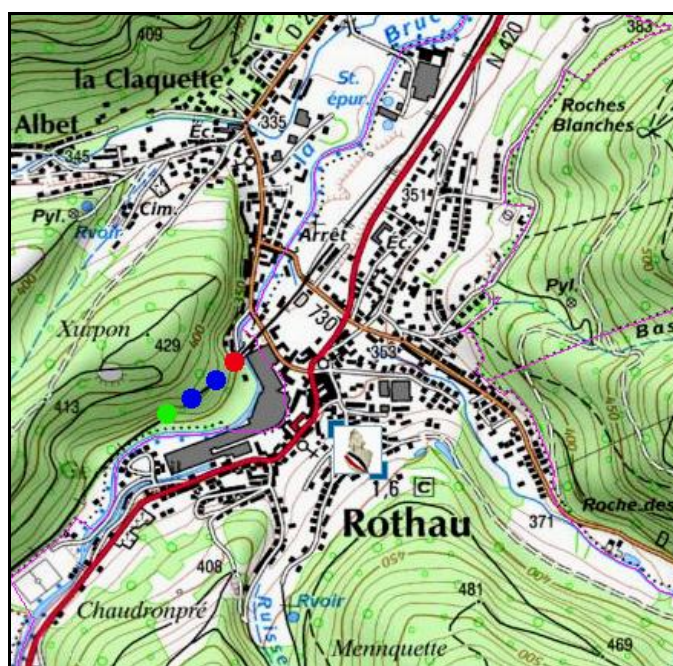
SECTION de LIGNE : **LESSEUX (88) > SCHIRMECK (67)**

COMMUNES : **Entrée : La Broque (67)** **Sortie : La Broque (67)**

COORDONNEES : Lambert II Etendu

X :	959,780	X :	959,930
Y :	2395,220	Y :	2395,365

Altitude moyenne : **350 m**



DONNEES TECHNIQUES :

Nature de l'ouvrage : **Vrai tunnel de percement**

Longueur : **207 m**

Nombre de voies : **2 (1)**

Usage actuel : **En service (accès dangereux)**

Etat général accès : **Ligne en service (accès dangereux)**


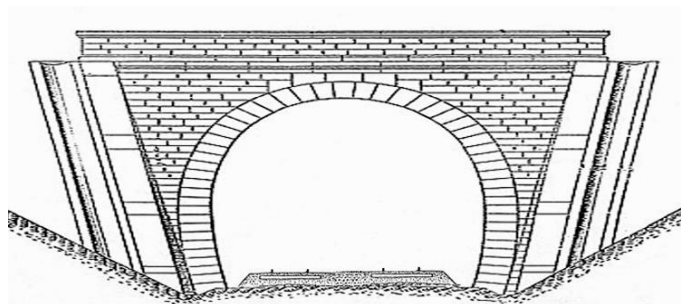
Etat général galerie : **Bon**

COMMENTAIRES :

Aussi appelé tunnel de La Claquette.

ICONOGRAPHIE :**ENTREE****SORTIE**

Une photo actuelle disponible pour l'instant.
Il ne tient qu'à vous...



Quelqu'un a pris mon derrière. Qui prendra mon visage ?







Si cette fiche comporte des erreurs ou des oublis, merci de nous le signaler.

★ ★ ★