



INVENTAIRE des TUNNELS FERROVIAIRES de FRANCE

itff@hotmail.fr

FICHE TUNNEL

N° INVENTAIRE : 67482.6 NOM : Galerie Wodli Wilson

SECTION de LIGNE : STRASBOURG (67) > LES HALLES (67)

COMMUNES : Entrée : Strasbourg (67) Sortie : Strasbourg (67)

COORDONNEES : Lambert II Etendu
X : 998,227 X : 998,313
Y : 2412,648 Y : 2412,630

Altitude moyenne : 136 m



DONNEES TECHNIQUES :

Nature de l'ouvrage : Faux tunnel
Longueur estimée : 88 m
Nombre de voies : 1
Usage actuel : Usage routier
Etat général accès : Route
Etat général galerie : Bon

COMMENTAIRES :



Aussi appelé galerie de l'Ancienne Gare ou des Halles, ce faux tunnel construit sous les voies de l'actuelle gare de Strasbourg donnait passage à la voie unique qui venait de l'ancienne gare de Strasbourg transformée par la suite en gare de marchandises, puis en centre commercial. Après destruction et reconstruction totale en 1984, il livre passage aujourd'hui à une rue de Strasbourg. Il ne ressemble donc plus à l'ouvrage d'origine.

ICONOGRAPHIE :

ENTREE

SORTIE

Une photo actuelle disponible pour l'instant.



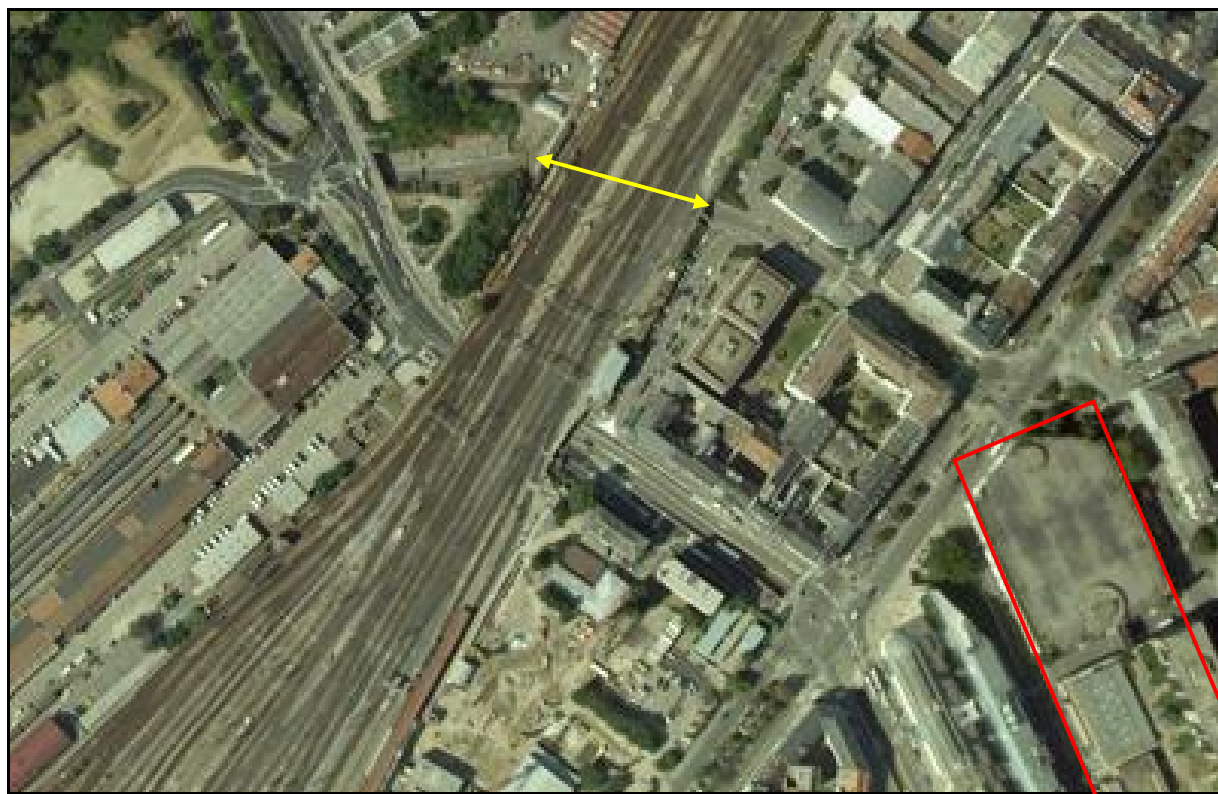
Refait en 1984, l'ouvrage actuel est beaucoup plus large que l'ouvrage d'origine

Quelqu'un a pris mon visage. Qui prendra mon derrière ?





La destruction et l'élargissement de l'ancien ouvrage
Les voies de la gare de Strasbourg sont supportées par un nouveau tablier



Vue aérienne de la galerie de l'Ancienne Gare (rectangle rouge)

Si cette fiche comporte des erreurs ou des oublis, merci de nous le signaler.

★ ★ ★