



INVENTAIRE des TUNNELS FERROVIAIRES de FRANCE

itff@hotmail.fr

FICHE TUNNEL

N° INVENTAIRE : **67482.9** NOM : **Galerie de la Route du Petit Rhin**



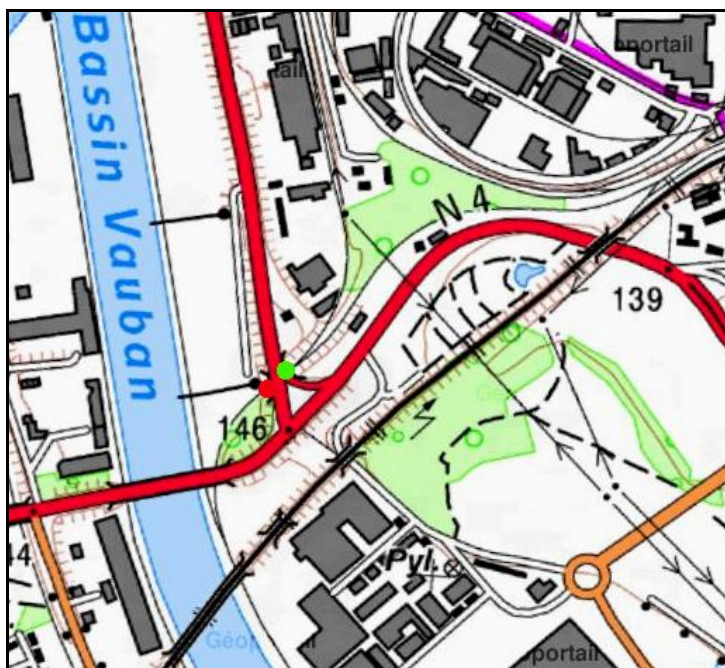
SECTION de LIGNE : **PORT DU RHIN SECTION NŒUD (67)**

COMMUNES : **Entrée : Strasbourg (67)** **Sortie : Strasbourg (67)**

COORDONNEES : **Lambert II Etendu**

X :	1001,947	X :	1001,926
Y :	2410,900	Y :	2410,877

Altitude moyenne : **140 m**



DONNEES TECHNIQUES :

Nature de l'ouvrage : **Faux tunnel**

Longueur estimée : **31 m**

Nombre de voies : **2**

Usage actuel : **En service (accès dangereux)**

Etat général accès : **Ligne en service (accès dangereux)**

Etat général galerie : **Bon**

COMMENTAIRES :

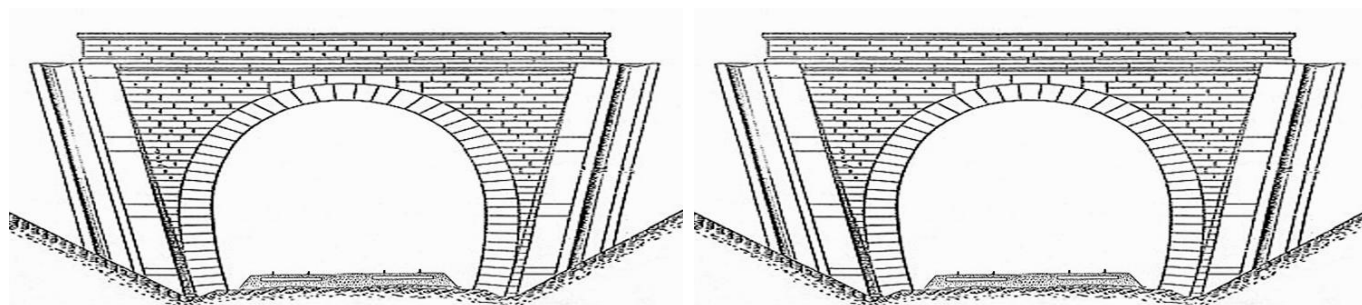
Faux tunnel ferroviaire de la zone portuaire de Strasbourg, livrant passage à des voies d'accès sous un carrefour de la route du Petit Rhin.

ICONOGRAPHIE :

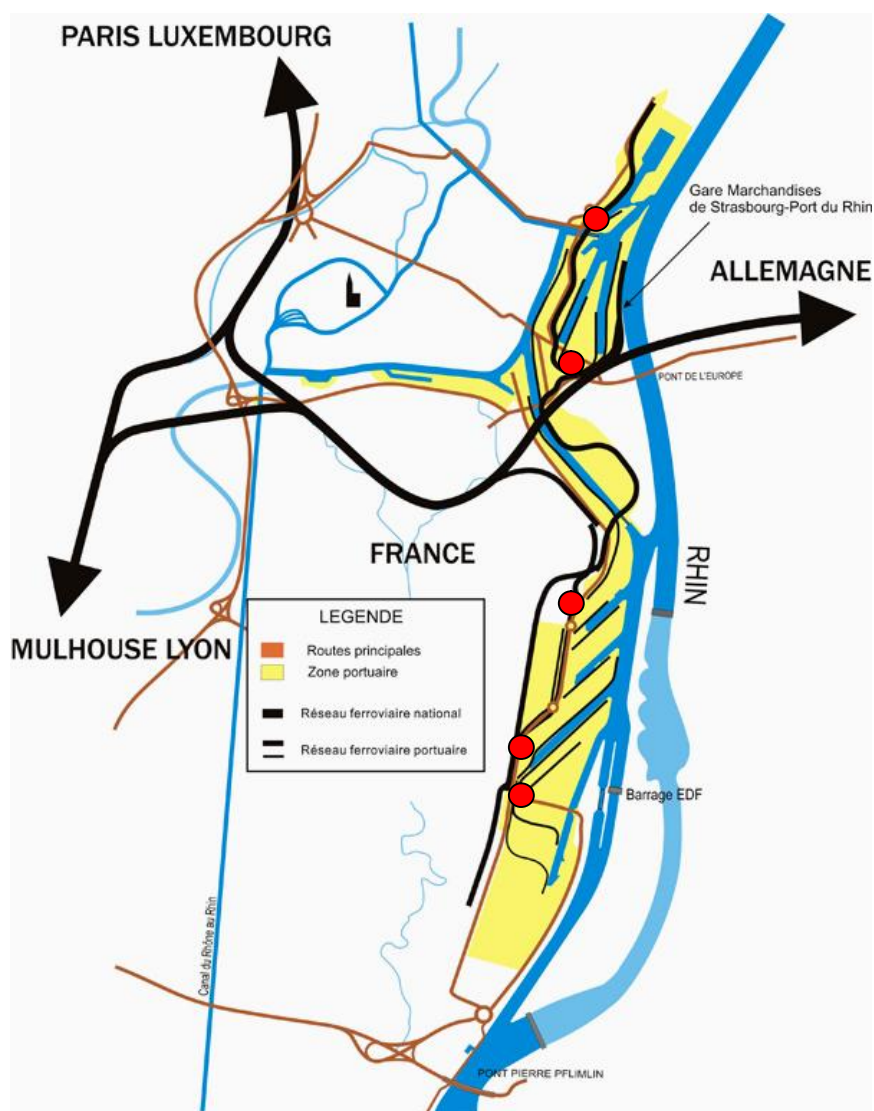
ENTREE

SORTIE

Pas de photos actuelles disponibles pour l'instant.
Il ne tient qu'à vous...



Qui me tirera le portait ?



Dessertes ferroviaires du port de Strasbourg et positions des 5 faux tunnels de la zone portuaire



Vue aérienne de la galerie de la route du Petit Rhin

Si cette fiche comporte des erreurs ou des oublis, merci de nous le signaler.

★ ★ ★