



INVENTAIRE des TUNNELS FERROVIAIRES de FRANCE

itff@hotmail.fr

FICHE TUNNEL

N° INVENTAIRE : **69060.2** NOM : Tunnel de Claveisolles

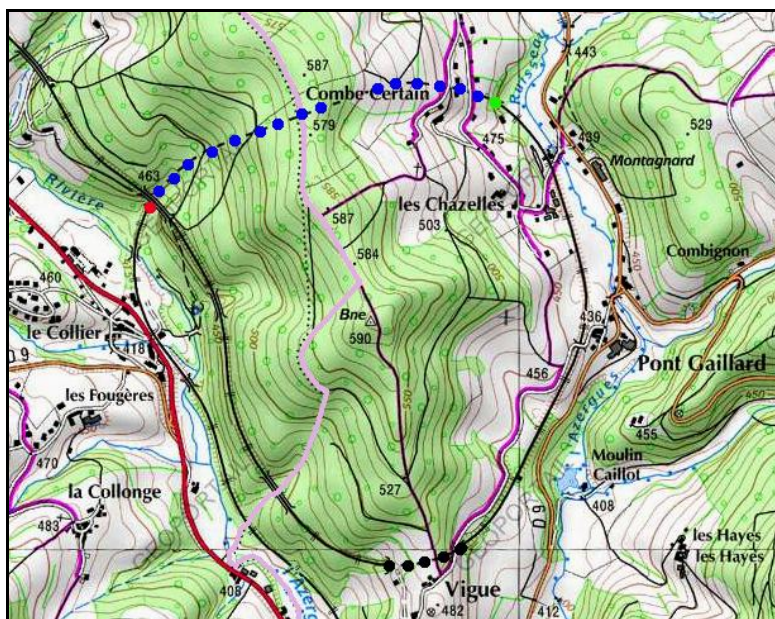


SECTION de LIGNE : LA CLAYETTE (71) > LES PONTS TARRETS (69)

COMMUNES : Entrée : Claveisolles (69) Sortie : Saint Nizier d'Azergues (69)

COORDONNEES : Lambert II Etendu
X : 766,958 X : 765,857
Y : 2123,672 Y : 2123,324

Altitude moyenne : 435 m



Les points noirs indiquent le tunnel voisin de Vigie, n° 69060.1

DONNEES TECHNIQUES :

Nature de l'ouvrage : **Vrai tunnel de percement**
Longueur : **1262 m**
Nombre de voies : **2 (1)**
Usage actuel : **En service (accès dangereux)**
Etat général accès : **Ligne en service (accès dangereux)**
Etat général galerie : **Bon**



COMMENTAIRES :

Le plus long des deux tunnels de la grande boucle complète que fait la ligne La Clayette > Les Ponts Tarrets pour perdre de l'altitude.

La ligne, primitivement à deux voies, n'en comporte actuellement plus qu'une.


ICONOGRAPHIE :

ENTREE



SORTIE






Ci-dessus à gauche et ci-contre,
l'entrée du tunnel à l'époque où la ligne était
encore à deux voies
et après retrait de la deuxième voie



Le viaduc au-dessus de la sortie
correspond à l'entrée de la ligne dans la boucle



La sortie du tunnel
vu depuis le haut du viaduc





Ci-dessus et ci-dessous, deux belles photos de la galerie dont l'une des voies a été neutralisée



Si cette fiche comporte des erreurs ou des oublis, merci de nous le signaler.

★ ★ ★