



INVENTAIRE des TUNNELS FERROVIAIRES de FRANCE

itff@hotmail.fr

FICHE TUNNEL

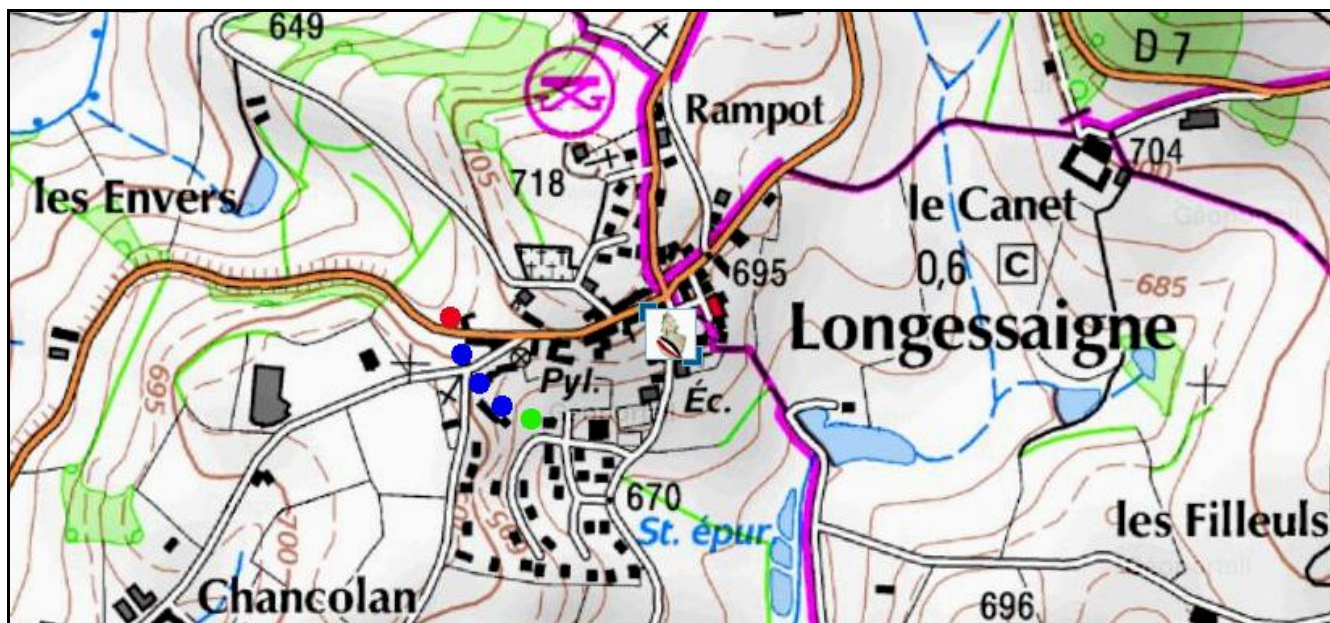
N° INVENTAIRE : 69120.1 NOM : Tunnel de Longessaigne

SECTION de LIGNE : LES AUBERGES (69) > PANISSIERES (42)

COMMUNES : Entrée : Longessaigne (69) Sortie : Longessaigne (69)

COORDONNEES : Lambert II Etendu
X : 762,153 X : 762,052
Y : 2089,946 Y : 2090,067

Altitude moyenne : 695 m



DONNEES TECHNIQUES :

Nature de l'ouvrage : Vrai tunnel de percement
Longueur : 140 m
Nombre de voies : 1
Usage actuel : Fermé
Etat général accès : Pédestre bon
Etat général galerie : Bon

COMMENTAIRES :

Petit tunnel sur la ligne métrique inachevée qui devait relier l'Arbresle (Rhône) à Panissières (Loire), et dont le chantier de construction a été arrêté suite à la première guerre mondiale et à une non rentabilité probable.

De ce fait, l'ouvrage de Longessaigne est particulièrement intéressant parce qu'il est inachevé. Ses travaux se sont en effet arrêtés juste après creusement et mise en sécurité de la voûte, et avant que le radier ne soit abaissé à son niveau normal. D'où la faible hauteur apparente de l'ouvrage.

La sortie du tunnel a aujourd'hui complètement disparu sous un pré car entièrement comblée pour avoir été située dans une tranchée qui a longtemps servi de décharge municipale. Pour cette raison, le souterrain étant descendant vers la sortie, les eaux d'infiltration ne peuvent s'écouler normalement et la moitié du souterrain est inondée. Il est toutefois question de rouvrir cette sortie pour aménager un parcours de randonnée qui emprunterait le tunnel.

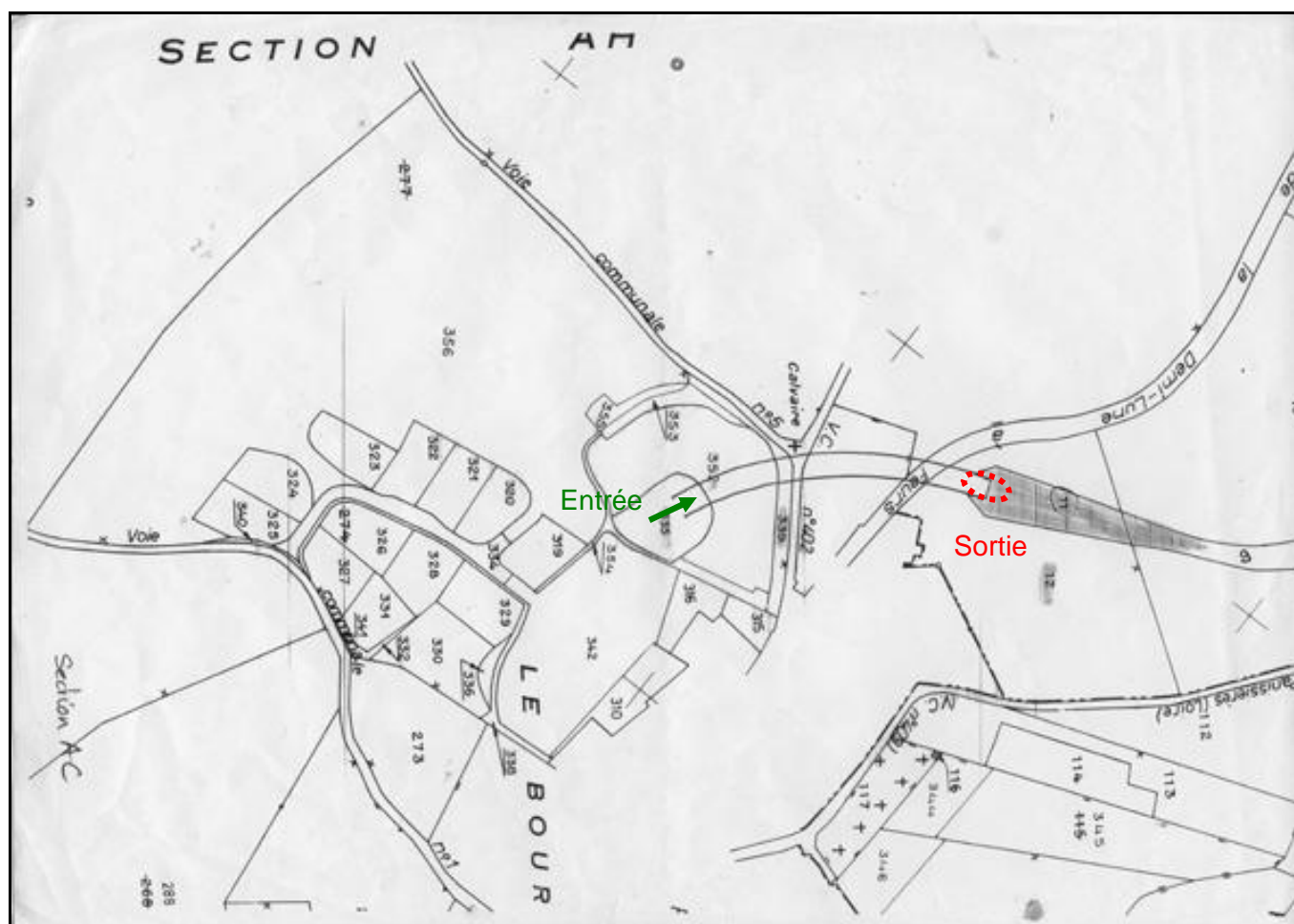
L'entrée, dans le village, est fermée par une grille pour raison de sécurité. Par contre, son accès se fait sans problème.



Plan d'époque du tunnel de Longessaigne
avec surcharges faisant apparaître les zones inondée et comblée
Sur les 140 m de sa longueur initiale, le souterrain peut être aujourd'hui emprunté sur environ 80 m



Ci-contre, l'entrée du souterrain dans son environnement villageois




Plan cadastral actuel

ICONOGRAPHIE :


ENTREE

SORTIE


Une photo actuelle disponible pour l'instant.
Il ne tient qu'à vous...




Quelqu'un a pris mon visage. Qui prendra mon derrière ?



L'entrée, vue de l'intérieur



La galerie avec sa très belle voûte, dans sa partie sèche proche de l'entrée



Et la partie inondée par les eaux d'infiltration dans le fond actuel du tunnel

Si cette fiche comporte des erreurs ou des oublis, merci de nous le signaler.

★ ★ ★