



# INVENTAIRE des TUNNELS FERROVIAIRES de FRANCE

[itff@hotmail.fr](mailto:itff@hotmail.fr)

## FICHE TUNNEL

N° INVENTAIRE : 69236.1 NOM : Tunnel de Bonnard

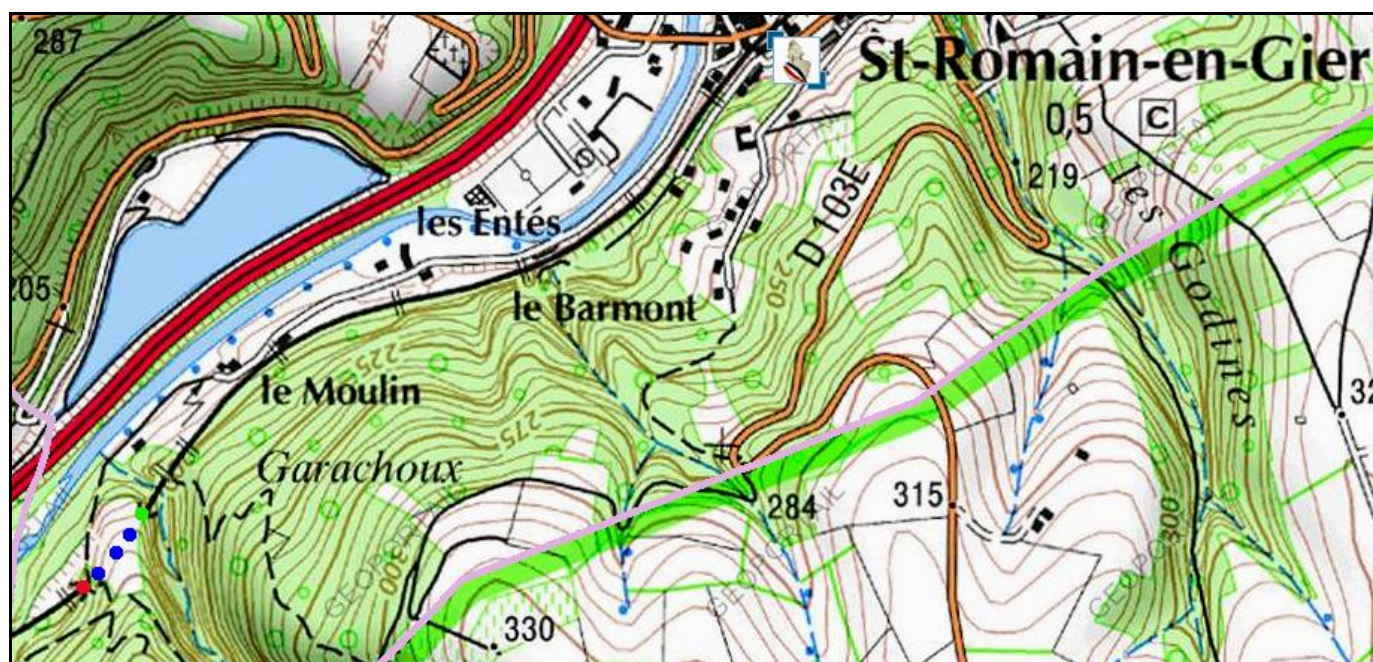


SECTION de LIGNE : GIVORS (69) > RIVE DE GIER (42)

COMMUNES : Entrée : Saint Romain en Gier (69) Sortie : Saint Romain en Gier (69)

COORDONNEES : Lambert II Etendu  
X : 784,221 X : 784,132  
Y : 2064,890 Y : 2064,782

Altitude moyenne : 200 m

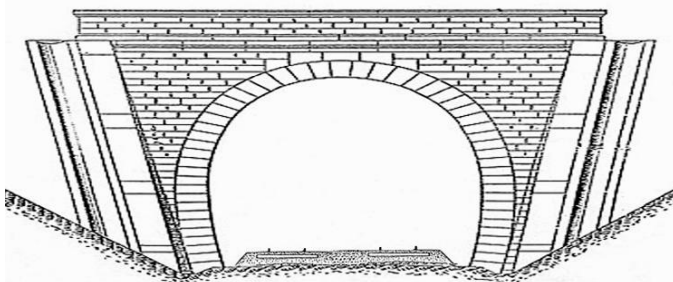
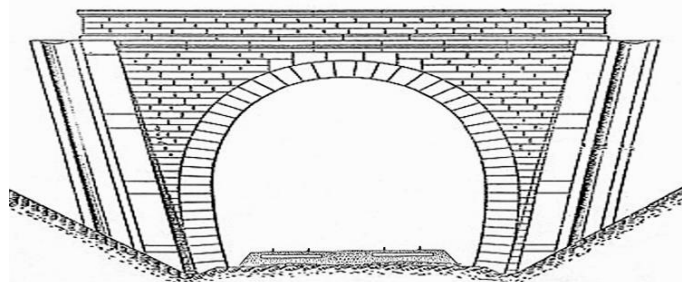


### DONNEES TECHNIQUES :

Nature de l'ouvrage : Vrai tunnel de percement  
Longueur : 138 m  
Nombre de voies : 2  
Usage actuel : En service (accès dangereux)  
Etat général accès : Ligne en service (accès dangereux)  
Etat général galerie : Bon

**COMMENTAIRES :****ICONOGRAPHIE :****ENTREE****SORTIE**

Pas de photos actuelles disponibles pour l'instant.  
Il ne tient qu'à vous...



Qui me tirera le portait ?



Si cette fiche comporte des erreurs ou des oublis, merci de nous le signaler.

★ ★ ★