

INVENTAIRE des TUNNELS FERROVIAIRES de FRANCE

itff@hotmail.fr

FICHE TUNNEL

N° INVENTAIRE : 71153.2 NOM : Galerie de Chaptal

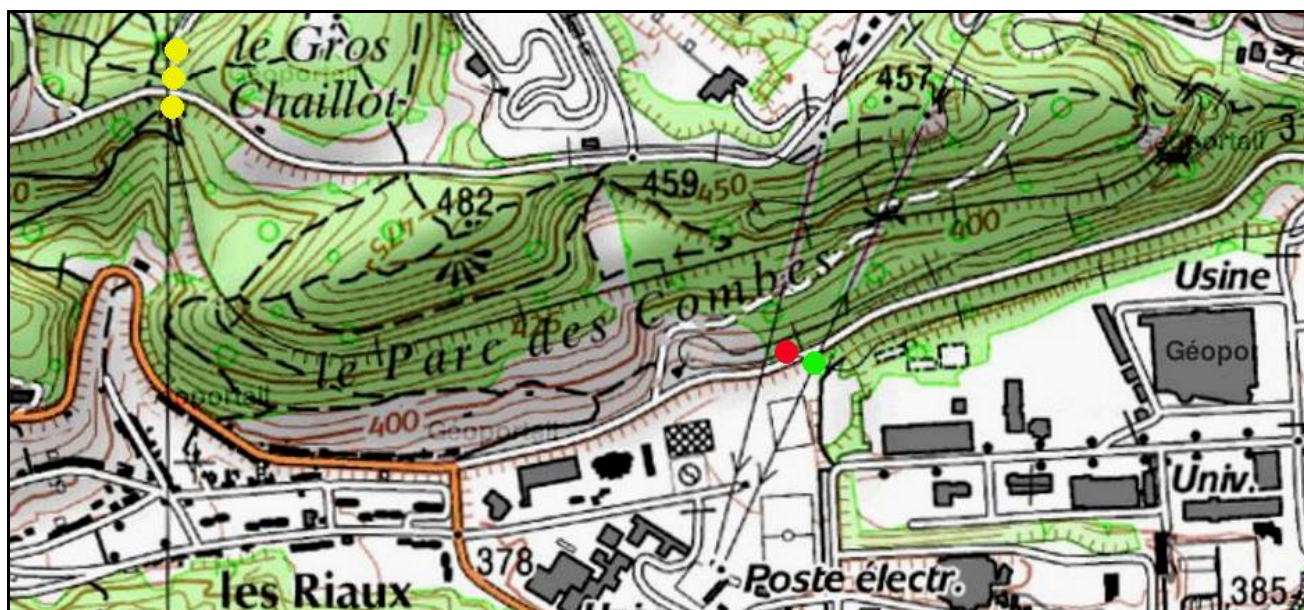


SECTION de LIGNE : PARC DES COMBES (71)

COMMUNES : Entrée : Le Creusot (71) Sortie : Le Creusot (71)

COORDONNEES : Lambert II Etendu
X : 758,708 X : 758,680
Y : 2203,167 Y : 2203,180

Altitude moyenne : 360 m



Les points jaunes indiquent le tunnel voisin de Gros Chaillot, n° 71153.3

DONNEES TECHNIQUES :

Nature de l'ouvrage : **Faux tunnel**
Longueur estimée : 30 m
Nombre de voies : 1
Usage actuel : **En service (accès dangereux)**
Etat général accès : **Ligne en service (accès dangereux)**
Etat général galerie : **Bon**

COMMENTAIRES :



Ce petit ouvrage artificiel et moderne a été construit pour permettre le passage de la voie Decauville (écartement : 60 cm) du petit train du Parc des Combes sous la rue de Mamby.

ICONOGRAPHIE :

ENTREE

SORTIE

Pas de photos actuelles disponibles pour l'instant.
Il ne tient qu'à vous...



Qui me tirera le portait ?



L'entrée et la sortie du tunnel du temps de la construction de l'ouvrage



L'entrée avant la pose de la voie Decauville

Si cette fiche comporte des erreurs ou des oublis, merci de nous le signaler.