

# INVENTAIRE des TUNNELS FERROVIAIRES de FRANCE

[itff@hotmail.fr](mailto:itff@hotmail.fr)

## FICHE TUNNEL

N° INVENTAIRE : 71153.3 NOM : Tunnel de Gros Chaillot

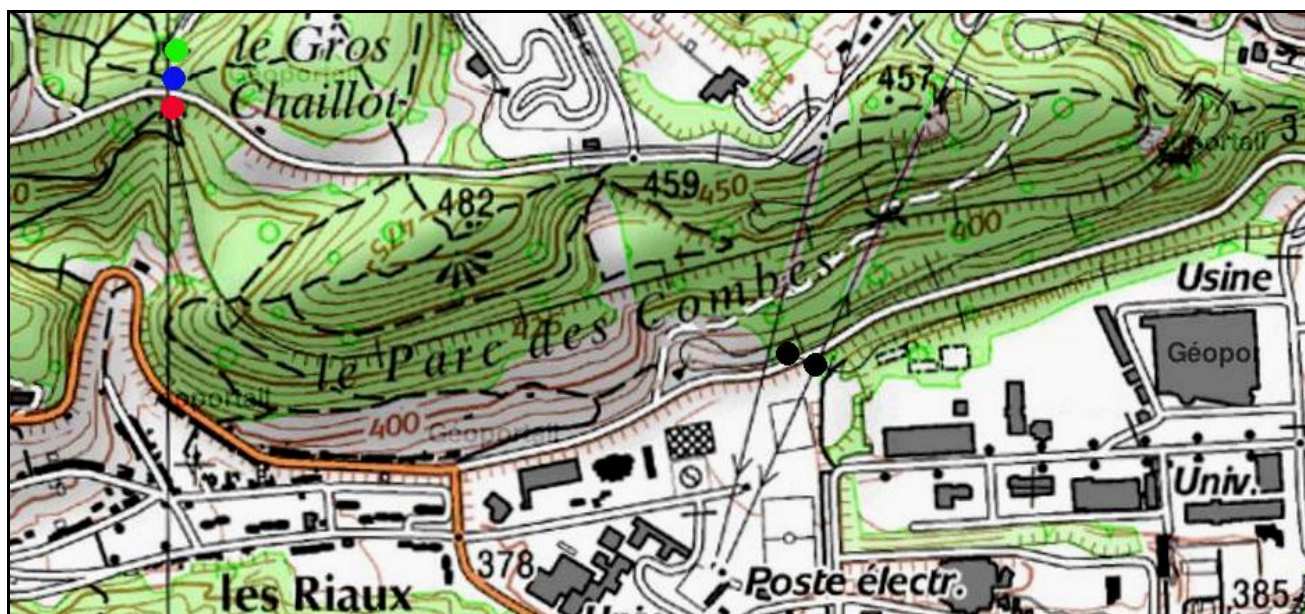


SECTION de LIGNE : PARC DES COMBES (71)

COMMUNES : Entrée : Le Creusot (71) Sortie : Le Creusot (71)

COORDONNEES : Lambert II Etendu  
X : 757,934 X : 757,928  
Y : 2203,522 Y : 2203,454

Altitude moyenne : 460 m



Les deux points noirs indiquent la galerie voisine de Chaptal, n° 71153.2

### DONNEES TECHNIQUES :

Nature de l'ouvrage : Vrai tunnel de percement  
Longueur estimée : 70 m  
Nombre de voies : 1  
Usage actuel : En service (accès dangereux)  
Etat général accès : Ligne en service (accès dangereux)  
Etat général galerie : Bon

## COMMENTAIRES :

Ce tunnel a été initialement creusé pour permettre le passage d'une ligne Decauville sous la « montagne » de Gros Chaillot. Cette ligne servait à l'évacuation des scories des usines métallurgiques du Creusot.



Après disparition des usines et aménagement du crassier en zone de loisirs, il a été récupéré pour faire passer le petit train qui fait le tour du Parc des Combes.

## ICONOGRAPHIE :


### ENTREE

### SORTIE

Pas de photos actuelles disponibles pour l'instant.  
Il ne tient qu'à vous...



Qui me tirera le portait ?



L'entrée du tunnel et le petit train du Parc des Combes

Si cette fiche comporte des erreurs ou des oublis, merci de nous le signaler.