



# INVENTAIRE des TUNNELS FERROVIAIRES de FRANCE

[itff@hotmail.fr](mailto:itff@hotmail.fr)

## FICHE TUNNEL

N° INVENTAIRE : **73181.2** NOM : Tunnel de la Boucle

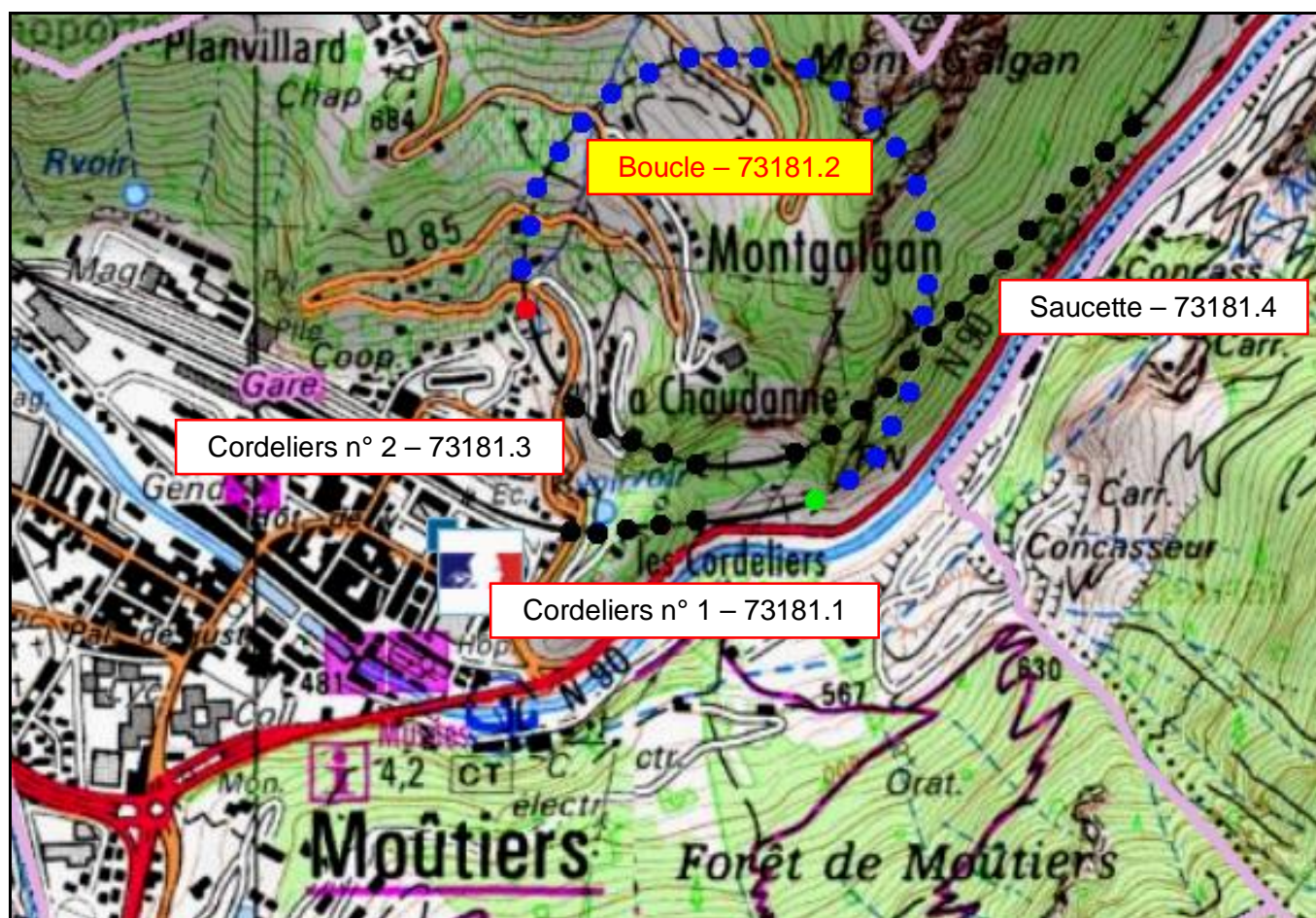


SECTION de LIGNE : MOUTIERS SALINS (73) > BOURG SAINT MAURICE (73)

COMMUNES : Entrée : Moûtiers (73) Sortie : Moûtiers (73)

COORDONNEES : Lambert II Etendu  
X : 928,612 X : 928,174  
Y : 2062,656 Y : 2062,904

Altitude moyenne : 500 m

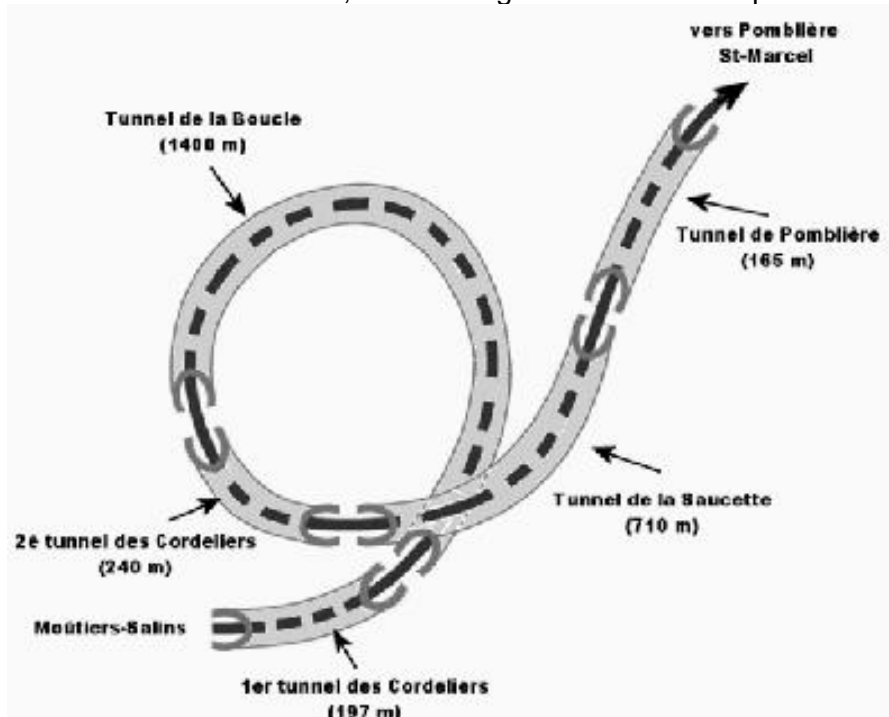



**DONNEES TECHNIQUES :**

Nature de l'ouvrage :	Vrai tunnel de percement
Longueur :	1400 m
Nombre de voies :	2 (1)
Usage actuel :	<b>En service (accès dangereux)</b>
Etat général accès :	<b>Ligne en service (accès dangereux)</b>
Etat général galerie :	<b>Bon</b>


**COMMENTAIRES :**

Tunnel de la boucle hélicoïdale de Moûtiers, creusé au gabarit double voie pour des raisons d'aération.


**ICONOGRAPHIE :****ENTREE****SORTIE**



Ci-contre, l'entrée en hiver



Dans la galerie





Autre photo de la sortie prise de l'intérieur par temps hivernal

---

**Si cette fiche comporte des erreurs ou des oublis, merci de nous le signaler.**

★ ★ ★