



# INVENTAIRE des TUNNELS FERROVIAIRES de FRANCE

[itff@hotmail.fr](mailto:itff@hotmail.fr)

## FICHE TUNNEL

N° INVENTAIRE : 73250.1 NOM : Galerie de Saint Julien Voie 1

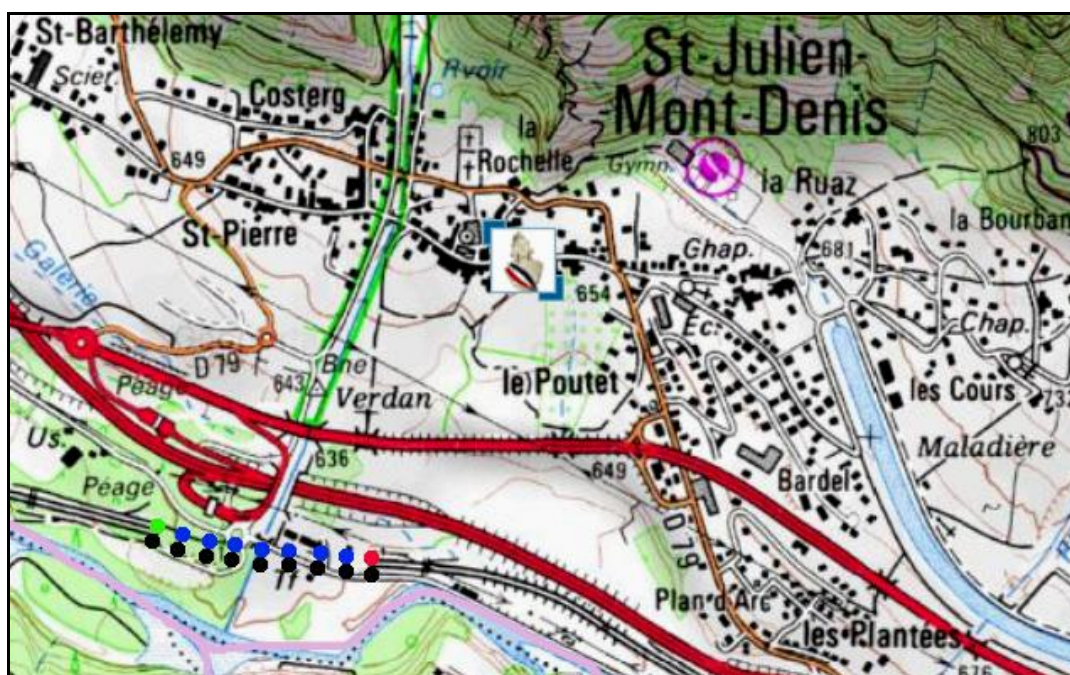


SECTION de LIGNE : SAINT JEAN DE MAURIENNE (73) > SAINT MICHEL DE MAURIENNE (73)

COMMUNES : Entrée : Saint Julien Mont Denis (73) Sortie : Saint Julien Mont Denis (73)

COORDONNEES : Lambert II Etendu  
X : 918,633 X : 919,056  
Y : 2036,055 Y : 2036,019

Altitude moyenne : 590 m



### DONNEES TECHNIQUES :

Nature de l'ouvrage : Faux tunnel  
Longueur : 425 m  
Nombre de voies : 2  
Usage actuel : En service (accès dangereux)  
Etat général accès : Ligne en service (accès dangereux)  
Etat général galerie : Bon

## COMMENTAIRES :

Tube nord de l'ensemble faux tunnel aqueduc dénommé Saint Julien qui livre passage supérieur au ruisseau du ravin de Saint Julien. Il donne passage à la voie 1 qui monte vers Modane et l'Italie.



Menacé par une importante crue de l'Arc, le 14 juin 1957, ce tunnel, comme son voisin sud, subira quelques dégâts.

## ICONOGRAPHIE :

### ENTREE

### SORTIE

Pas de photos actuelles disponibles pour l'instant.  
Il ne tient qu'à vous...



Qui me tirera le portait ?



Les deux galeries de l'ensemble de Saint Julien suite à la crue du 14 juin 1957  
L'entrée de la galerie Voie 1 est ici à gauche

Si cette fiche comporte des erreurs ou des oublis, merci de nous le signaler.