



INVENTAIRE des TUNNELS FERROVIAIRES de FRANCE

itff@hotmail.fr

FICHE TUNNEL

N° INVENTAIRE : **73250.2** NOM : Galerie de Saint Julien Voie 2

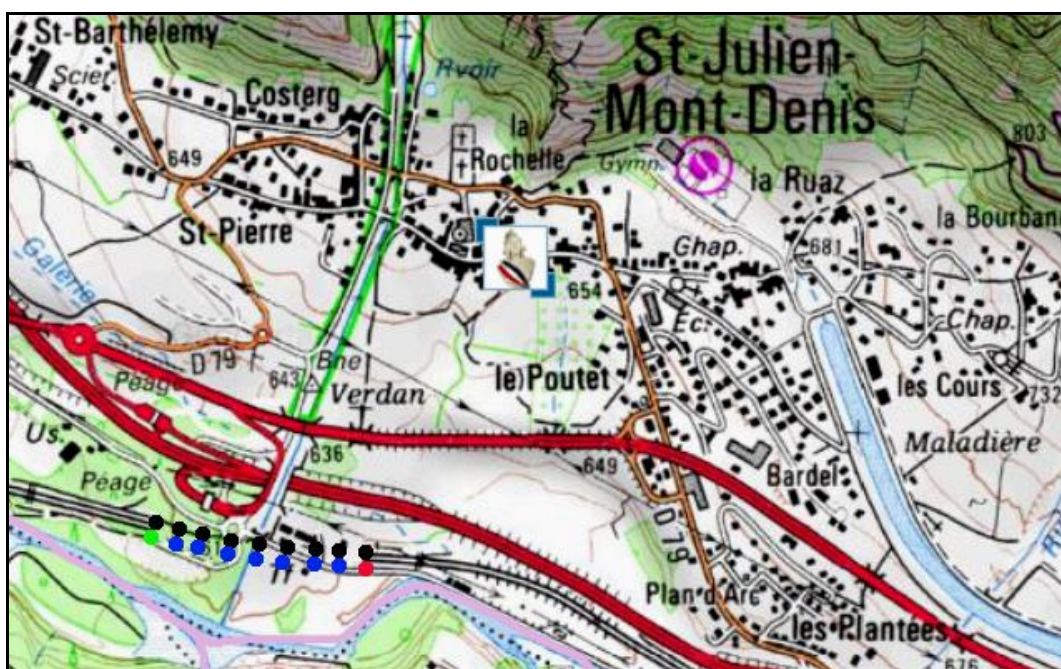


SECTION de LIGNE : SAINT JEAN DE MAURIENNE (73) > SAINT MICHEL DE MAURIENNE (73)

COMMUNES : Entrée : Saint Julien Mont Denis (73) Sortie : Saint Julien Mont Denis (73)

COORDONNEES : Lambert II Etendu
X : 918,632 X : 919,056
Y : 2036,042 Y : 2036,009

Altitude moyenne : 590 m



DONNEES TECHNIQUES :

Nature de l'ouvrage : **Faux tunnel**
Longueur : 425 m
Nombre de voies : 2
Usage actuel : **En service (accès dangereux)**
Etat général accès : **Ligne en service (accès dangereux)**
Etat général galerie : **Bon**

COMMENTAIRES :

Tube sud de l'ensemble faux tunnel aqueduc dénommé Saint Julien qui livre passage supérieur au ruisseau du ravin de Saint Julien. Il donne passage à la voie 2 qui descend de Modane et l'Italie.



Menacé par une importante crue de l'Arc, le 14 juin 1957, ce tunnel, comme son voisin nord, subira quelques dégâts.

ICONOGRAPHIE :

ENTREE

SORTIE

Pas de photos actuelles disponibles pour l'instant.
Il ne tient qu'à vous...



Qui me tirera le portait ?



Les deux galeries de l'ensemble de Saint Julien suite à la crue du 14 juin 1957
L'entrée de la galerie Voie 2 est ici à droite

Si cette fiche comporte des erreurs ou des oublis, merci de nous le signaler.