



INVENTAIRE des TUNNELS FERROVIAIRES de FRANCE

itff@hotmail.fr

FICHE TUNNEL

N° INVENTAIRE : 73258.4 NOM : Galerie du Pas du Roc n° 2

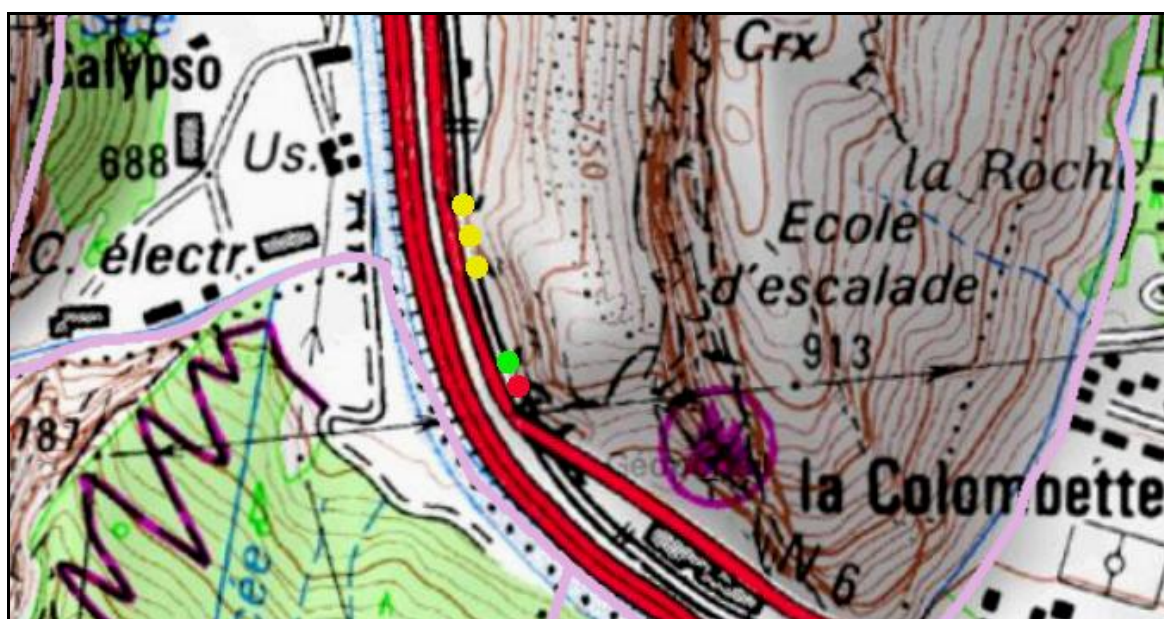


SECTION de LIGNE : SAINT JEAN DE MAURIENNE (73) > SAINT MICHEL DE MAURIENNE (73)

COMMUNES : Entrée : Saint Martin de la Porte (73) Sortie : Saint Martin de la Porte (73)

COORDONNEES : Lambert II Etendu
X : 923,111 X : 923,127
Y : 2033,239 Y : 2033,214

Altitude moyenne : 691 m




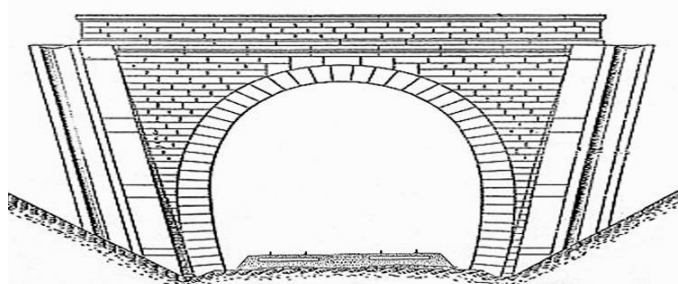
Les points jaunes indiquent le tunnel voisin du Pas du roc n° 1, n° 73258.3

DONNEES TECHNIQUES :

Nature de l'ouvrage : Galerie de protection
Longueur : 62 m
Nombre de voies : 2
Usage actuel : En service (accès dangereux)
Etat général accès : Ligne en service (accès dangereux)
Etat général galerie : Bon

COMMENTAIRES :**ICONOGRAPHIE :****ENTREE****SORTIE**

Une photo actuelle disponible pour l'instant.
Il ne tient qu'à vous...



Quelqu'un a pris mon derrière. Qui prendra mon visage ?



La sortie du tunnel, du temps de la vapeur

Si cette fiche comporte des erreurs ou des oublis, merci de nous le signaler.

★ ★ ★