



# INVENTAIRE des TUNNELS FERROVIAIRES de FRANCE

[itff@hotmail.fr](mailto:itff@hotmail.fr)

## FICHE TUNNEL

N° INVENTAIRE : 73320.2 NOM : Galerie de Villargondran Voie 2

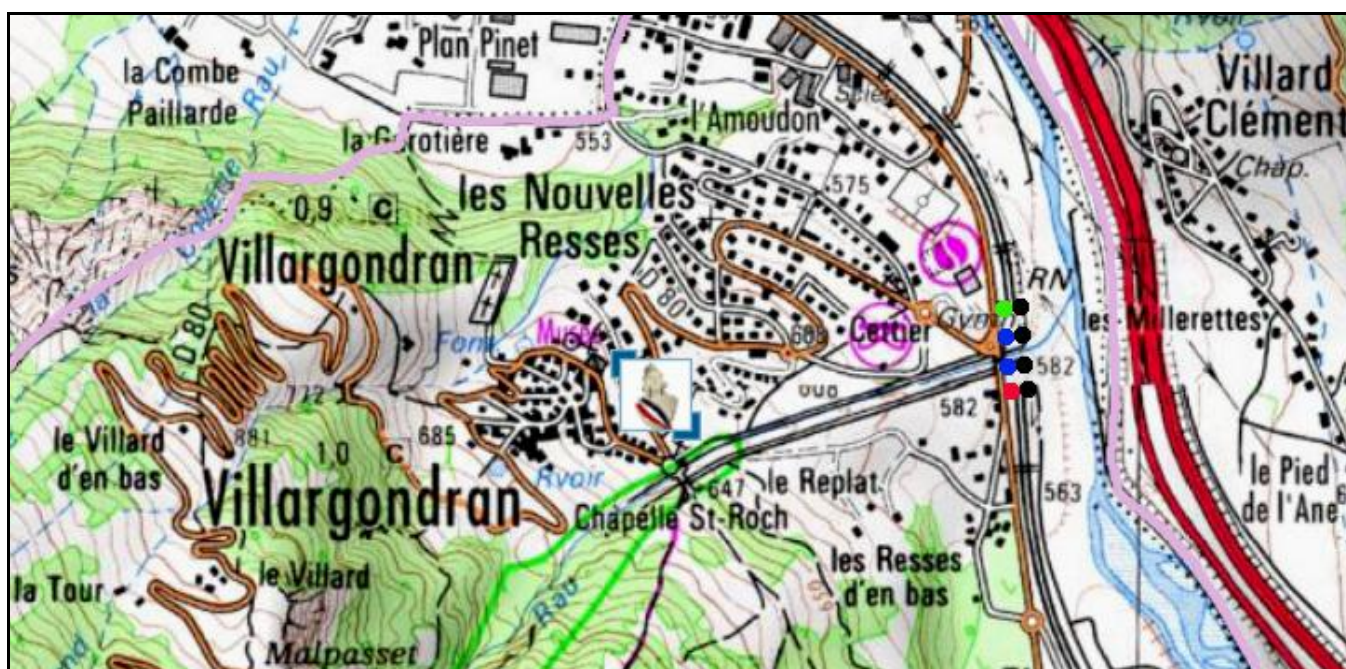


SECTION de LIGNE : SAINT JEAN DE MAURIENNE (73) > SAINT MICHEL DE MAURIENNE (73)

COMMUNES : Entrée : Villargondran (73) Sortie : Villargondran (73)

COORDONNEES : Lambert II Etendu  
X : 917,578 X : 917,600  
Y : 2037,177 Y : 2037,031

Altitude moyenne : 565 m



### DONNEES TECHNIQUES :

Nature de l'ouvrage : **Faux tunnel**  
Longueur : 128 m  
Nombre de voies : 1  
Usage actuel : **En service (accès dangereux)**  
Etat général accès : **Ligne en service (accès dangereux)**  
Etat général galerie : **Bon**

## COMMENTAIRES :

Tube ouest de l'ensemble faux tunnel aqueduc dénommé Villargondran qui livre passage supérieur au ruisseau de Rieubel. Il donne passage à la voie 2 qui descend de Modane et l'Italie.

Menacé par une importante crue de l'Arc, le 14 juin 1957, ce tunnel, comme son voisin est, sera préventivement fermé avec des troncs d'arbres pour éviter que la rivière y dépose trop d'alluvions. Les dégâts seront néanmoins très importants.





La photo montre la sortie des deux galeries obstruées par les troncs d'arbres et l'accumulation des alluvions apportées par la crue  
La galerie voie 2 est ici à gauche

## ICONOGRAPHIE :

### ENTREE

### SORTIE

Pas de photos actuelles disponibles pour l'instant.  
Il ne tient qu'à vous...



Qui me tirera le portait ?

Si cette fiche comporte des erreurs ou des oublis, merci de nous le signaler.

★ ★ ★