



INVENTAIRE des TUNNELS FERROVIAIRES de FRANCE

itff@hotmail.fr

FICHE TUNNEL

N° INVENTAIRE : 74056.9 NOM : Tunnel du Grépon



SECTION de LIGNE : CHAMONIX (74) > MONTENVERS (74)

COMMUNES : Entrée : Chamonix Mont Blanc (74) Sortie : Chamonix Mont Blanc (74)

COORDONNEES : Lambert II Etendu
X : 952,979 X : 953,136
Y : 2112,977 Y : 2113,128

Altitude moyenne : 1335 m



Les points noirs indiquent le tunnel voisin des Planards, n° 74056.9
Les points jaunes indiquent la galerie de protection voisine n° 1, n° 74056.11

DONNEES TECHNIQUES :

Nature de l'ouvrage : Vrai tunnel de percement
Longueur estimée : 581 m
Nombre de voies : 1
Usage actuel : En service (accès dangereux)
Etat général accès : Ligne en service (accès dangereux)
Etat général galerie : Bon

COMMENTAIRES :



La sortie du tunnel est située dans un couloir d'avalanches. Suite à plusieurs d'entre elles, la sortie a été prolongée par une « casquette » de protection.

ICONOGRAPHIE :


ENTREE

SORTIE

Pas de photos actuelles disponibles pour l'instant.
Il ne tient qu'à vous...



Qui me tirera le portait ?



Les ouvriers devant l'entrée du tunnel,
du temps de la construction



La sortie du tunnel après passage d'une avalanche

Si cette fiche comporte des erreurs ou des oublis, merci de nous le signaler.