



INVENTAIRE des TUNNELS FERROVIAIRES de FRANCE

itff@hotmail.fr

FICHE TUNNEL

N° INVENTAIRE : **74081.1** NOM : Tunnel de Chevran



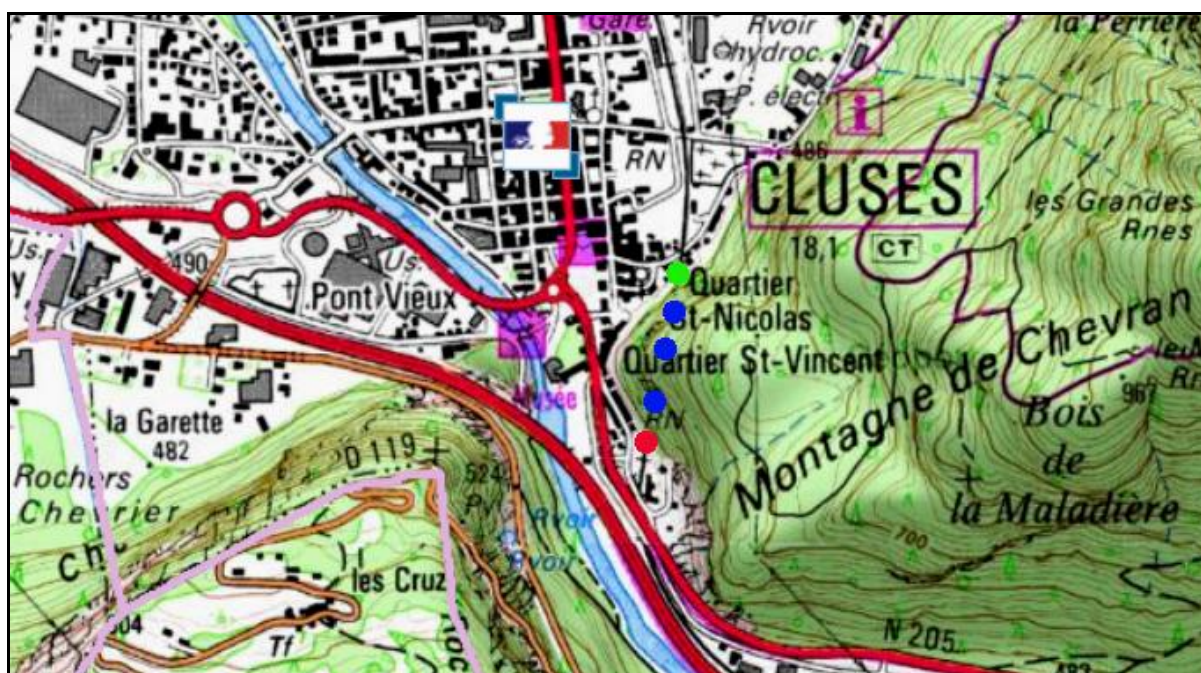
SECTION de LIGNE : **MARIGNIER (74)** > **LE FAYET (74)**

COMMUNES : **Entrée : Cluses (74)** **Sortie : Cluses (74)**

COORDONNEES : Lambert II Etendu

X :	928,407	X :	928,361
Y :	2126,381	Y :	2126,065

Altitude moyenne : **486 m**





DONNEES TECHNIQUES :

Nature de l'ouvrage :	Vrai tunnel de percement
Longueur :	298 m
Nombre de voies :	1
Usage actuel :	En service (accès dangereux)
Etat général accès :	Ligne en service (accès dangereux)
Etat général galerie :	Bon

COMMENTAIRES :**ICONOGRAPHIE :****ENTREE****SORTIE**

Pas de photos actuelles disponibles pour l'instant.
Il ne tient qu'à vous...



Qui me tirera le portait ?

Si cette fiche comporte des erreurs ou des oublis, merci de nous le signaler.

★ ★ ★