



INVENTAIRE des TUNNELS FERROVIAIRES de FRANCE

itff@hotmail.fr

FICHE TUNNEL

N° INVENTAIRE : **74175.1** NOM : Tunnel de la Meillerie

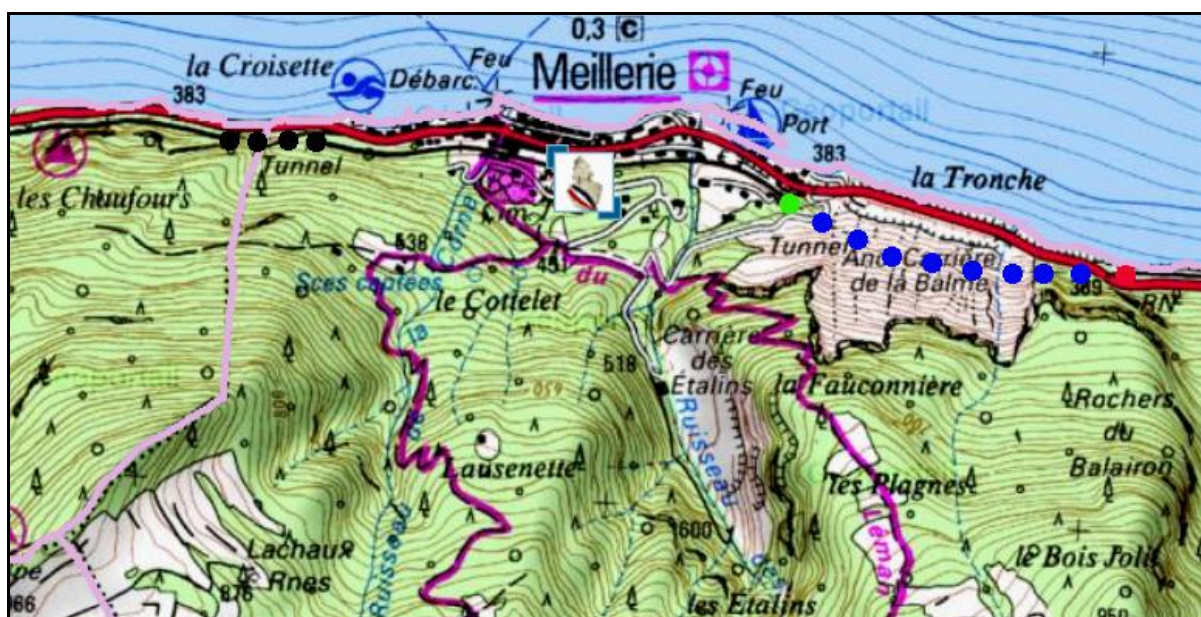
SECTION de LIGNE : **SAINTE AGATHE (74)** > **SUISSE**

COMMUNES : **Entrée : Meillerie (74)** **Sortie : Meillerie (74)**

COORDONNEES : **Lambert II Etendu**

X :	937,350	X :	938,066
Y :	2165,651	Y :	2165,541

Altitude moyenne : **390 m**



Les points noirs indiquent le tunnel voisin de la Croisette, n° 74154.1

DONNEES TECHNIQUES :

Nature de l'ouvrage : **Vrai tunnel de percement**

Longueur : **806 m**

Nombre de voies : **1**

Usage actuel : **Déclassé, non déséquipé**

Etat général accès : **Pédestre bon**

Etat général galerie : **Bon**

COMMENTAIRES :

Ce tunnel fait partie de l'ancienne ligne d'Evian à la Suisse, dite « du Tonkin », déclassée, abandonnée, mais non déferrée.



Il débute par une galerie de protection d'une vingtaine de mètres de long avant de s'enfoncer dans la montagne.

ICONOGRAPHIE :

ENTREE



SORTIE



La galerie de protection de l'entrée (double flèche)



L'entrée et la sortie vues de l'intérieur

Si cette fiche comporte des erreurs ou des oublis, merci de nous le signaler.

★ ★ ★