



INVENTAIRE des TUNNELS FERROVIAIRES de FRANCE

itff@hotmail.fr

FICHE TUNNEL

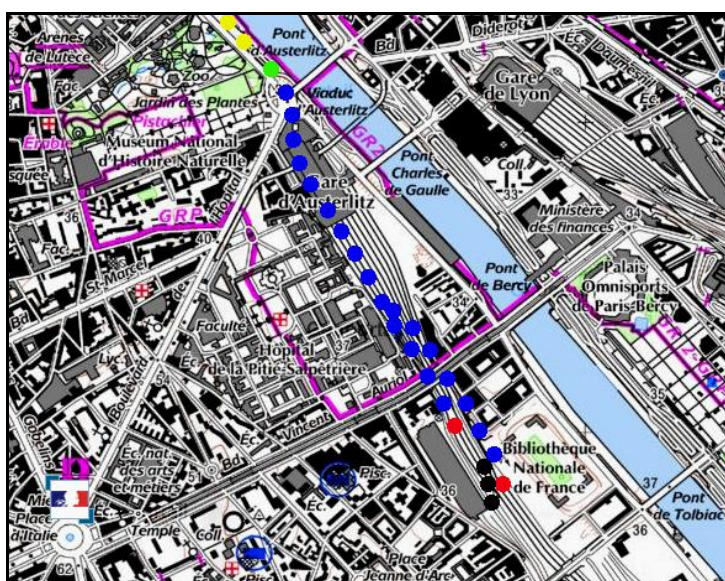
N° INVENTAIRE : **75105.2** NOM : **Galerie d'Austerlitz**



SECTION de LIGNE : **SAINT MICHEL NOTRE DAME (75) > PARIS AUSTERLITZ (75)**

COMMUNES :	Entrée : Paris 5° (75)	Sortie Nord : Paris 13° (75)	Sortie Sud Paris 13° (75)
	X : 602,028	X : 602,602	X : 602,751
COORDONNEES : Lambert II Etendu	Y : 2427,407	Y : 2426,266	Y : 2426,074

Altitude moyenne : **18 m**



Les deux points jaunes indiquent la galerie voisine du Quai Saint Bernard, n° 75105.1
Les trois points noirs indiquent la galerie voisine de la BNF, n° 75113.2

DONNEES TECHNIQUES :

Nature de l'ouvrage :	Faux tunnel
Longueur estimée :	1280 m (entrée > sortie nord) / 1520 m (entrée > sortie sud)
Nombre de voies :	2
Usage actuel :	En service (accès dangereux)
Etat général accès :	Gare souterraine
Etat général galerie :	Bon

COMMENTAIRES :

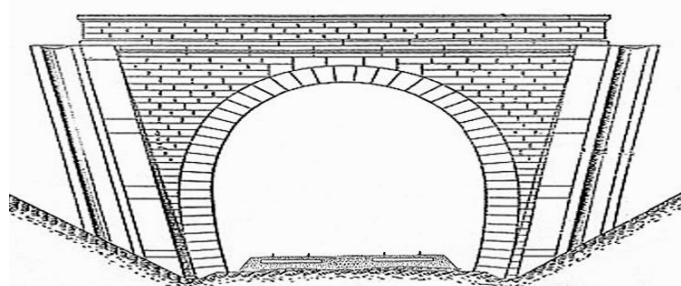
La galerie d'Austerlitz dessert la gare souterraine RER d'Austerlitz. Elle est l'un des rares tunnels en Y de France. Elle possède une entrée nord à deux voies et deux sorties sud à voie unique.

ICONOGRAPHIE :

ENTREE

SORTIE

Une photo actuelle disponible pour l'instant.
Il ne tient qu'à vous...

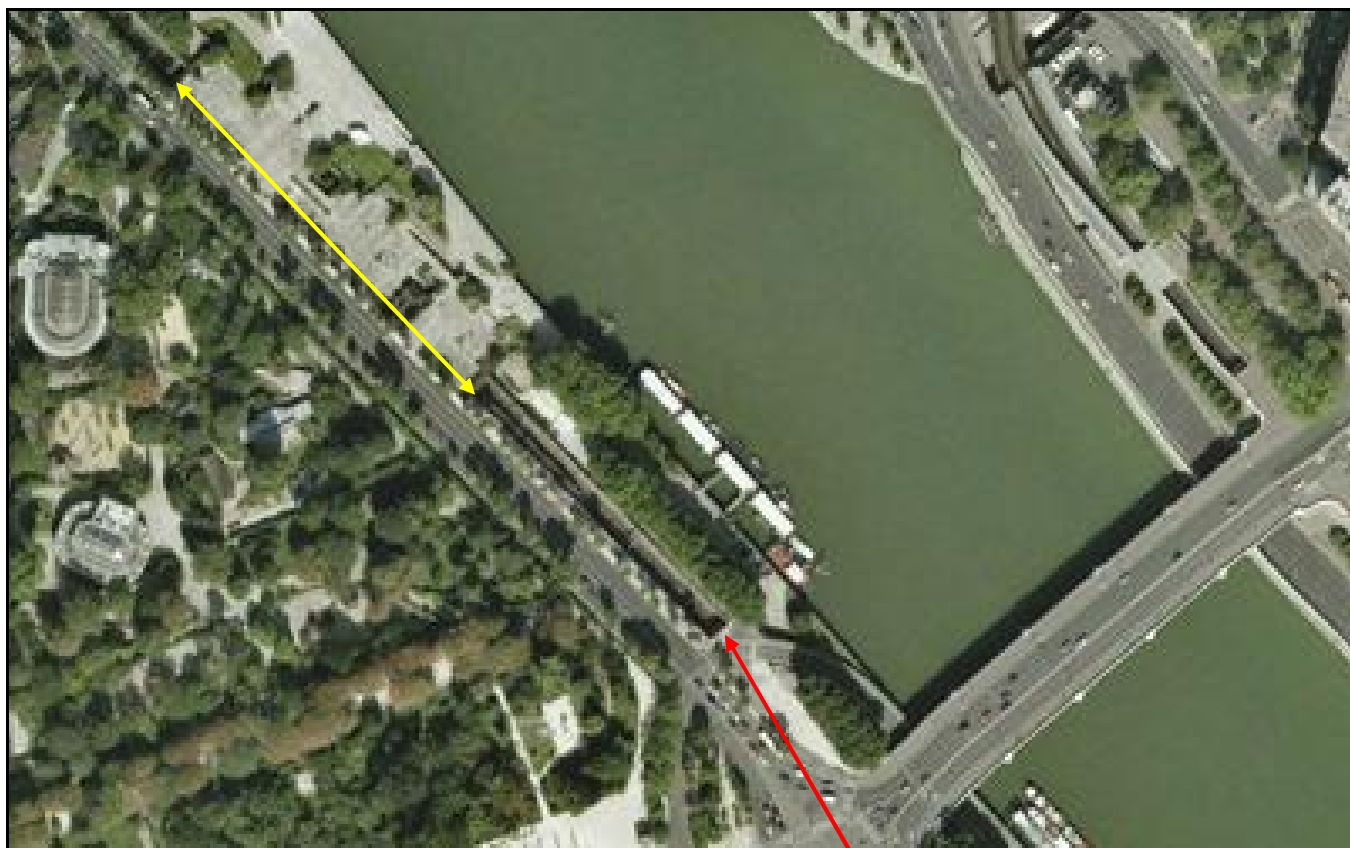


La sortie sud

Quelqu'un a pris mon derrière. Qui prendra mon visage ?

Ci-dessous, la gare RER souterraine d'Austerlitz






Vue aérienne de l'entrée de la galerie au niveau du pont d'Austerlitz

Flèche jaune : galerie du Quai Saint Bernard

Flèche rouge : galerie d'Austerlitz



Vue aérienne des sorties de la galerie

Flèches jaunes : sorties de la galerie d'Austerlitz

Flèche rouge : saut de mouton de la BNF

Si cette fiche comporte des erreurs ou des oublis, merci de nous le signaler.