



# INVENTAIRE des TUNNELS FERROVIAIRES de FRANCE

[itff@hotmail.fr](mailto:itff@hotmail.fr)

## FICHE TUNNEL

N° INVENTAIRE : **75107.1** NOM : Galerie du Pont de l'Alma

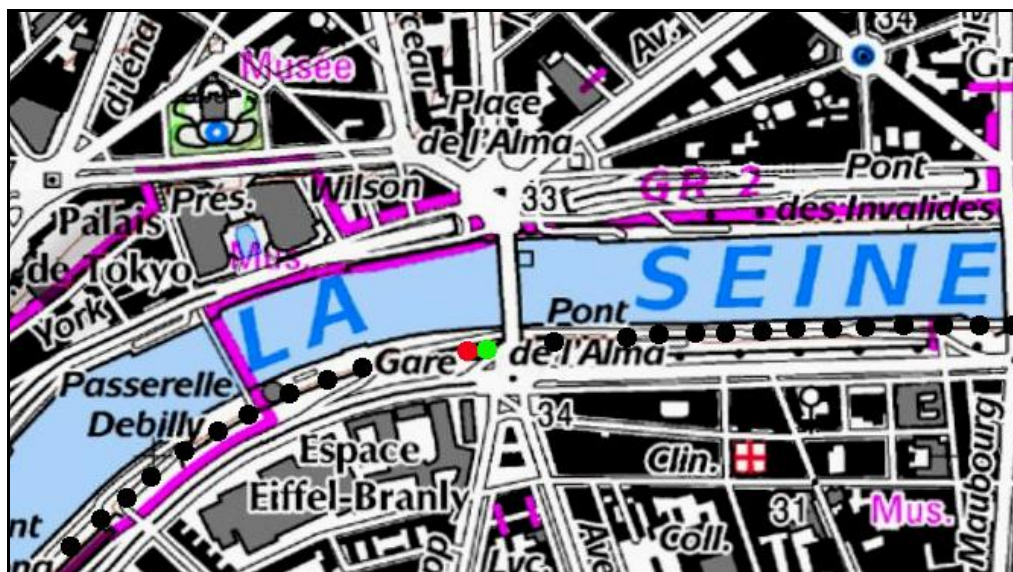


SECTION de LIGNE : SAINT MICHEL NOTRE DAME (75) > BOULEVARD DE GRENELLE (75)

COMMUNES : Entrée : Paris 7° (75) Sortie : Paris 7° (75)

COORDONNEES : Lambert II Etendu  
X : 597,414 X : 597,391  
Y : 2429,387 Y : 2429,383

Altitude moyenne : 25 m



Les points noirs indiquent la galerie du RER C souterrain dans laquelle la galerie de l'Alma a été intégrée

### DONNEES TECHNIQUES :

Nature de l'ouvrage : **Faux tunnel**  
Longueur estimée : 25 m  
Nombre de voies : 2  
Usage actuel : **En service (accès dangereux)**  
Etat général accès : **Gare souterraine**  
Etat général galerie : **Bon**

## COMMENTAIRES :

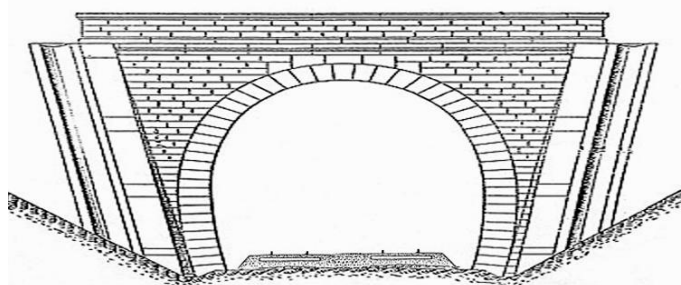
En tant que telle, la galerie présentée sur cette fiche n'existe plus. Elle était un faux tunnel constitué par le dessous du bâtiment de la gare du pont de l'Alma. Cependant, toujours en service à ce jour mais largement transformée, elle est intégrée à l'actuelle galerie des bords de Seine du RER C souterrain.

## ICONOGRAPHIE :

### ENTREE

### SORTIE

Une photo passée disponible pour l'instant.  
Il ne tient qu'à vous...




Quelqu'un a pris mon derrière. Qui prendra mon visage ?





Jolie photo de la gare du pont de l'Alma du temps de la vapeur



La gare actuelle du RER C souterrain qui n'a plus grand-chose à voir avec la gare du passée

---

**Si cette fiche comporte des erreurs ou des oublis, merci de nous le signaler.**

★ ★ ★