



INVENTAIRE des TUNNELS FERROVIAIRES de FRANCE

itff@hotmail.fr

FICHE TUNNEL

N° INVENTAIRE : **75110.1** NOM : **Galerie Louis Blanc**

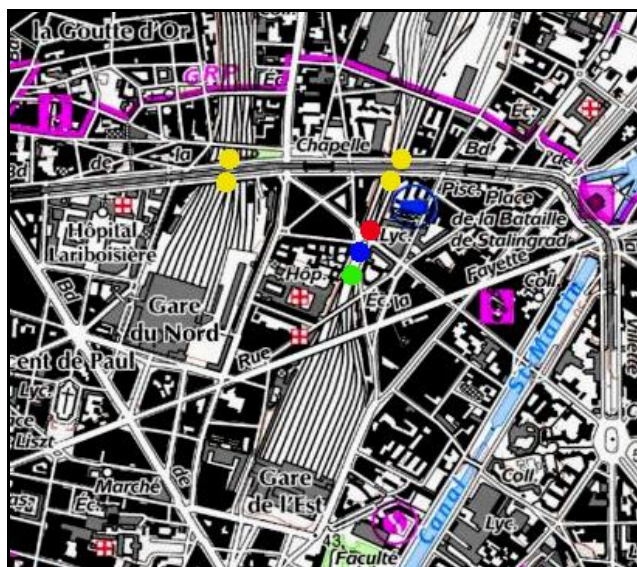


SECTION de LIGNE : **PARIS NORD EST MAGENTA (75) > RIQUET (75)**

COMMUNES : **Entrée : Paris 10° (75)** **Sortie : Paris 10° (75)**

COORDONNEES : **X : 601,836** **X : 601,878**
Lambert II Etendu **Y : 2431,525** **Y : 2431,625**

Altitude moyenne : **40 m**



Les points jaunes indiquent, de droite à gauche, les galeries voisines de Chapelle Gare de l'Est, n° 75110.2, et Chapelle Gare du Nord, n° 75110.3

DONNEES TECHNIQUES :

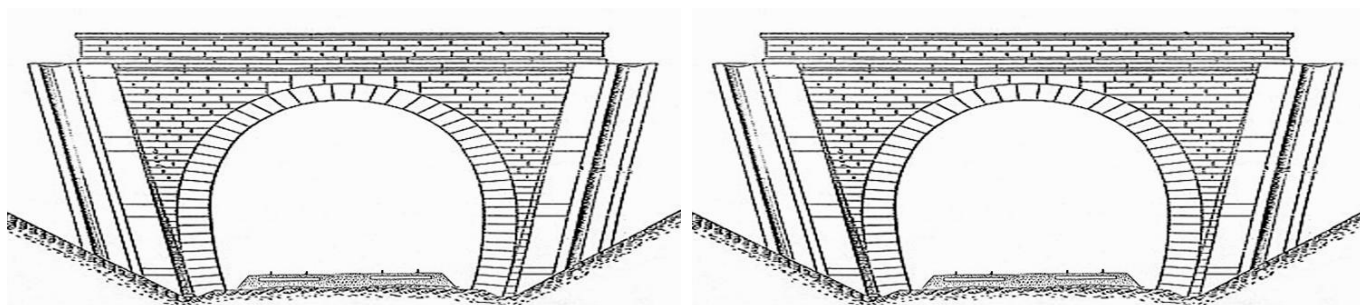
Nature de l'ouvrage : **Faux tunnel**
Longueur estimée : **108 m**
Nombre de voies : **9**
Usage actuel : **En service (accès dangereux)**
Etat général accès : **Ligne en service (accès dangereux)**
Etat général galerie : **Bon**

COMMENTAIRES :

Large faux tunnel destiné à recouvrir les voies de la gare de l'Est et à permettre le passage supérieur de la rue Louis Blanc et de la place du même nom.


ICONOGRAPHIE :**ENTREE****SORTIE**

Pas de photos actuelles disponibles pour l'instant.
Il ne tient qu'à vous...



Qui me tirera le portait ?





Vue aérienne de la galerie et des 4 jours qui ornent sa voûte

Si cette fiche comporte des erreurs ou des oublis, merci de nous le signaler.