



INVENTAIRE des TUNNELS FERROVIAIRES de FRANCE

itff@hotmail.fr

FICHE TUNNEL

N° INVENTAIRE : **75110.3** NOM : Galerie de la Chapelle Gare du Nord

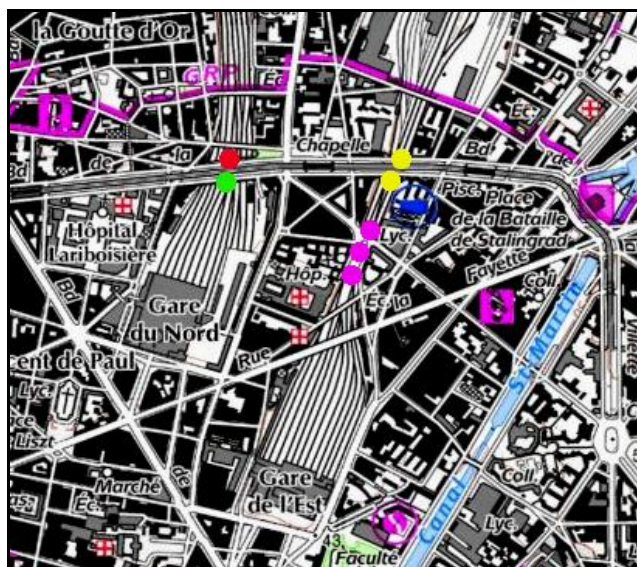


SECTION de LIGNE : PARIS NORD EST MAGENTA (75) > RIQUET (75)

COMMUNES : Entrée : Paris 10° (75) Sortie : Paris 18° (75)

COORDONNEES : Lambert II Etendu
X : 601,518 X : 601,527
Y : 2431,745 Y : 2431,800

Altitude moyenne : 40 m



Les points jaunes indiquent la galerie voisine de la Chapelle Gare de l'Est, n° 75110.2
Les points violets indiquent la galerie voisine Louis Blanc, n° 75110.1

DONNEES TECHNIQUES :

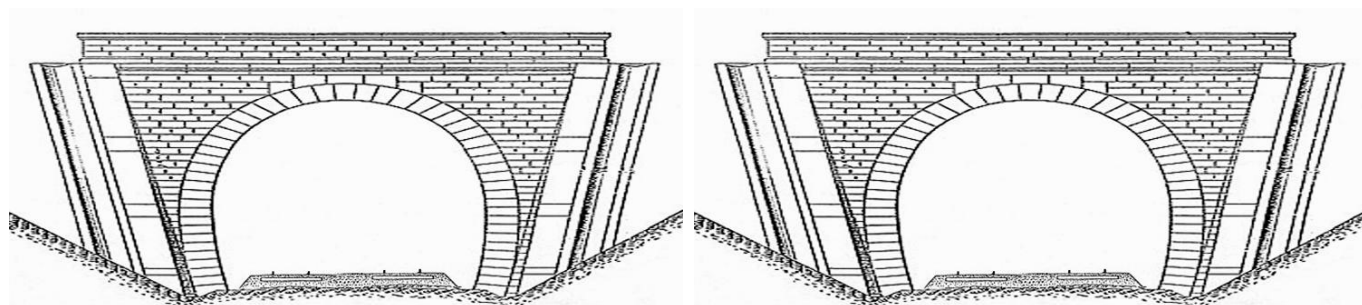
Nature de l'ouvrage : **Faux tunnel**
Longueur estimée : 61 m
Nombre de voies : 26
Usage actuel : **En service (accès dangereux)**
Etat général accès : **Ligne en service (accès dangereux)**
Etat général galerie : **Bon**

COMMENTAIRES :


Faux tunnel constitué par le très large pont du boulevard de La Chapelle au-dessus des voies de la gare du Nord.

ICONOGRAPHIE :**ENTREE****SORTIE**

Pas de photos actuelles disponibles pour l'instant.
Il ne tient qu'à vous...



Qui me tirera le portait ?



Vue aérienne du boulevard de La Chapelle par-dessus les voies de la gare du Nord

Si cette fiche comporte des erreurs ou des oublis, merci de nous le signaler.