



INVENTAIRE des TUNNELS FERROVIAIRES de FRANCE

itff@hotmail.fr

FICHE TUNNEL

N° INVENTAIRE : **75112.1** NOM : Galerie de Charolais 1



SECTION de LIGNE : PARIS LYON (75) > BERCY CEINTURE (75)

COMMUNES : Entrée : Paris 12° (75) Sortie : Paris 12° (75)

COORDONNEES : Lambert II Etendu
X : 603,440 X : 603,484
Y : 2426,924 Y : 2426,916

Altitude moyenne : 30 m



Les points jaunes indiquent la galerie voisine de Charolais 2, n° 75112.2
Les points noirs indiquent la galerie voisine de Charolais 3, n° 75112.3

DONNEES TECHNIQUES :



Nature de l'ouvrage : **Saut de mouton**
Longueur estimée : 44 m
Nombre de voies : 1
Usage actuel : **En service (accès dangereux)**
Etat général accès : **Ligne en service (accès dangereux)**
Etat général galerie : **Bon**

COMMENTAIRES :


Saut de mouton permettant à l'une des voies d'accès au dépôt de passer sous d'autres voies.

ICONOGRAPHIE :**ENTREE****SORTIE**

Pas de photos actuelles disponibles pour l'instant.
Il ne tient qu'à vous...



Qui me tirera le portait ?



Vue aérienne des trois sauts de mouton de Charolais

Flèche jaune : saut de mouton de Charolais 1

Flèche rouge : saut de mouton de Charolais 2

Flèche verte : saut de mouton de Charolais 3

Flèches bleues : sortie de Paris RER Souterrain

Si cette fiche comporte des erreurs ou des oublis, merci de nous le signaler.