



# INVENTAIRE des TUNNELS FERROVIAIRES de FRANCE

[itff@hotmail.fr](mailto:itff@hotmail.fr)

## FICHE TUNNEL

N° INVENTAIRE : 75112.10 NOM : Galerie de Picpus

SECTION de LIGNE : BEL AIR (75) > PARIS BASTILLE (75)

COMMUNES : Entrée : Paris 12° (75) Sortie : Paris 12° (75)

COORDONNEES : Lambert II Etendu  
X : 604,617 X : 604,561  
Y : 2426,979 Y : 2426,979

Altitude moyenne : 40 m



Les points jaunes indiquent la galerie voisine de Bel Air, n° 75112.9  
Les points violets indiquent les galeries voisines de Reuilly Nord et Sud, n° 75112.11 et 12

### DONNEES TECHNIQUES :

Nature de l'ouvrage : Faux tunnel  
Longueur estimée : 56 m  
Nombre de voies : 2  
Usage actuel : Aménagé randonnée  
Etat général accès : Pédestre bon (sol sec et dégagé)  
Etat général galerie : Bon


## COMMENTAIRES :

L'ancienne ligne vers Vincennes, au départ de la gare aujourd'hui disparue de Paris Bastille, a été réaménagée en parcours de randonnée et détente sous le nom de « promenade plantée », lieu très prisé des Parisiens.


Cette galerie fait partie de ce parcours et passe sous la rue de Picpus.

## ICONOGRAPHIE :


### ENTREE



### SORTIE







Vue aérienne des galeries de Bel Air et Picpus

Flèche jaune : galerie de Bel Air

Flèche rouge : galerie de Picpus

---

**Si cette fiche comporte des erreurs ou des oublis, merci de nous le signaler.**

★ ★ ★