



# INVENTAIRE des TUNNELS FERROVIAIRES de FRANCE

[itff@hotmail.fr](mailto:itff@hotmail.fr)

## FICHE TUNNEL

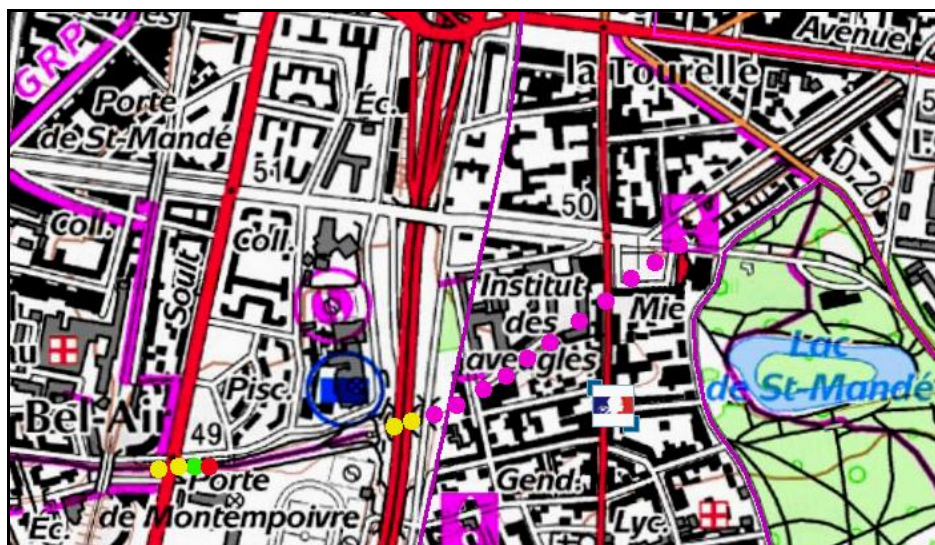
N° INVENTAIRE : 75112.14 NOM : Galerie Soult 2

SECTION de LIGNE : BEL AIR (75) > LA TOURELLE (94)

COMMUNES : Entrée : Paris 12° (75) Sortie : Paris 12° (75)

COORDONNEES : Lambert II Etendu  
X : 605,344 X : 605,374  
Y : 2426,917 Y : 2426,918

Altitude moyenne : 42 m



Les points jaunes indiquent, de gauche à droite, les galeries voisines de Soult 1, n° 75112.13, et Périphérique, n° 75112.15  
Les points violets indiquent la galerie voisine de la Tourelle, n° 75112.16

### DONNEES TECHNIQUES :

Nature de l'ouvrage : **Faux tunnel**  
Longueur estimée : 30 m  
Nombre de voies : 2  
Usage actuel : **Aménagé randonnée**  
Etat général accès : **Pédestre bon (sol sec et dégagé)**  
Etat général galerie : **Bon**

**COMMENTAIRES :**

Ancien faux tunnel qui avait été construit pour passer sous le boulevard Soult, et remplacé par la galerie voisine et moderne Soult 1.


---

**ICONOGRAPHIE :****ENTREE****SORTIE**






L'entrée et la sortie vues de l'intérieur  
 A gauche, la galerie moderne Sout 1 qui précède la galerie ancienne Sout 2



Ci-dessus et ci-dessous, vues aériennes des galeries Sout 1 et 2  
 Flèche jaune : galerie Sout 1  
 Flèche rouge : galerie Sout 2



**Si cette fiche comporte des erreurs ou des oublis, merci de nous le signaler.**