



# INVENTAIRE des TUNNELS FERROVIAIRES de FRANCE

[itff@hotmail.fr](mailto:itff@hotmail.fr)

## FICHE TUNNEL

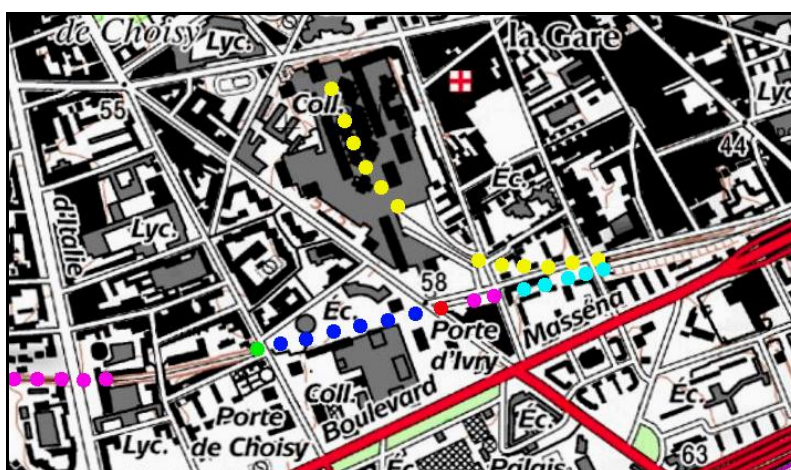
N° INVENTAIRE : 75113.10 NOM : Galerie de la Porte de Choisy

SECTION de LIGNE : OUEST CEINTURE (75) > CHATEAU DES RENTIERS (75)

COMMUNES : Entrée : Pais 13° (75) Sortie : Paris 13° (75)

COORDONNEES : Lambert II Etendu  
X : 601,951 X : 602,271  
Y : 2424,838 Y : 2424,910

Altitude moyenne : 40 m




Les points violets indiquent, de gauche à droite, les galeries voisines de Porte d'Italie, n° 75113.9, et Porte d'Ivry, n° 75113.11  
Les points bleu ciel indiquent la galerie d'Ivry, n° 75113.12  
Les points jaunes indiquent, du bas vers le haut, les galeries voisines des Gobelins, n° 75113.13, et Paris Gobelins, n° 75113.14

### DONNEES TECHNIQUES :

Nature de l'ouvrage : **Faux tunnel**  
Longueur estimée : 328 m  
Nombre de voies : 2  
Usage actuel : Abandonné  
Etat général accès : **Pédestre bon**  
Etat général galerie : **Bon**

**COMMENTAIRES :**

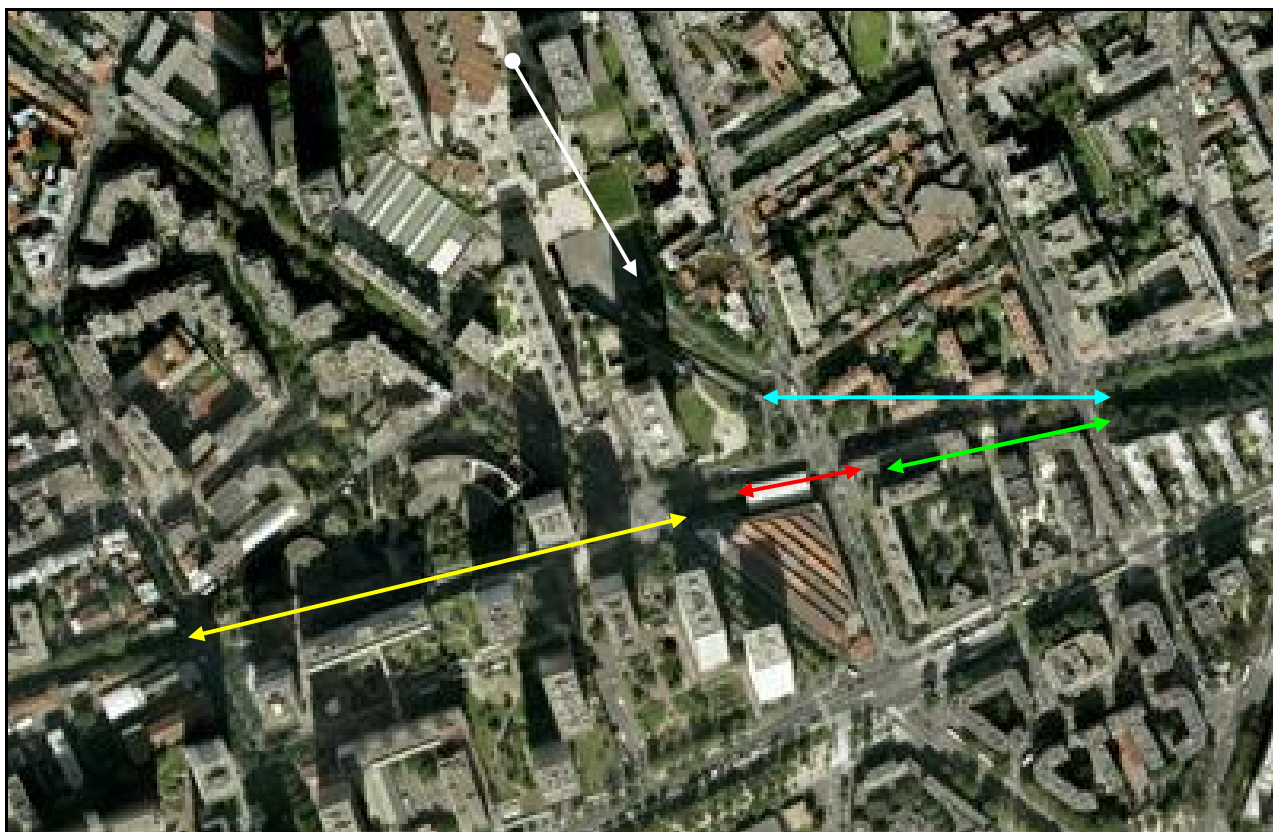
Faux tunnel construit pour récupérer de l'espace urbain.

**ICONOGRAPHIE :****ENTREE****SORTIE**

Sortie de la galerie de la Porte de Choisy  
vue depuis l'entrée de celle de la Porte d'Ivry



L'intérieur de la galerie



Vue aérienne des galeries de Choisy, d'Ivry et des Gobelins

Flèche jaune : galerie de la Porte de Choisy

Flèche rouge : galerie de la Porte d'Ivry

Flèche verte : galerie d'Ivry

Flèche bleue : galerie des Gobelins

Flèche blanche : gare souterraine de Paris Gobelins

---

**Si cette fiche comporte des erreurs ou des oublis, merci de nous le signaler.**

★ ★ ★