



INVENTAIRE des TUNNELS FERROVIAIRES de FRANCE

itff@hotmail.fr

FICHE TUNNEL

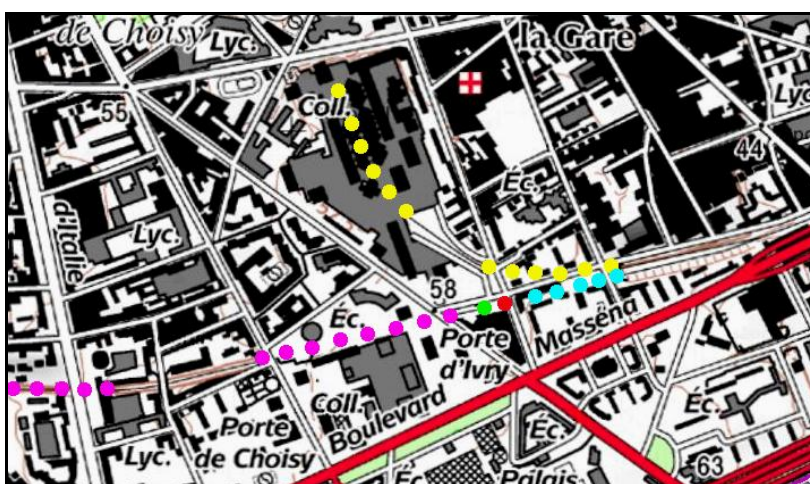
N° INVENTAIRE : 75113.11 NOM : Galerie de la Porte d'Ivry

SECTION de LIGNE : OUEST CEINTURE (75) > CHATEAU DES RENTIERS (75)

COMMUNES : Entrée : Pais 13° (75) Sortie : Paris 13° (75)

COORDONNEES : Lambert II Etendu
X : 602,319 X : 602,379
Y : 2424,924 Y : 2424,936

Altitude moyenne : 40 m



Les points violets indiquent, de gauche à droite, les galeries voisines de Porte d'Italie, n° 75113.9, et Porte de Choisy, n° 75113.10
Les points bleu ciel indiquent la galerie d'Ivry, n° 75113.12
Les points jaunes indiquent, du bas vers le haut, les galeries voisines des Gobelins, n° 75113.13, et Paris Gobelins, n° 75113.14

DONNEES TECHNIQUES :

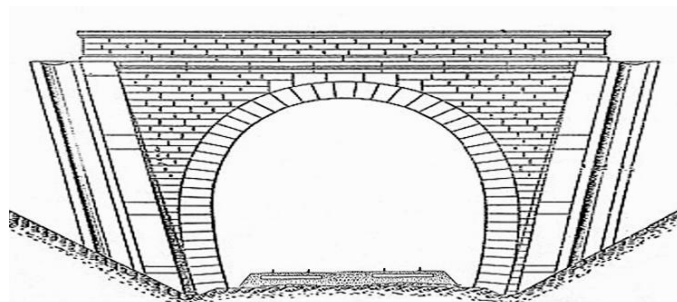
Nature de l'ouvrage : Faux tunnel
Longueur estimée : 61 m
Nombre de voies : 2
Usage actuel : Abandonné
Etat général accès : Pédestre bon
Etat général galerie : Bon

COMMENTAIRES :

Faux tunnel construit pour récupérer de l'espace urbain.

ICONOGRAPHIE :**ENTREE****SORTIE**

Une photo actuelle disponible pour l'instant.
Il ne tient qu'à vous...



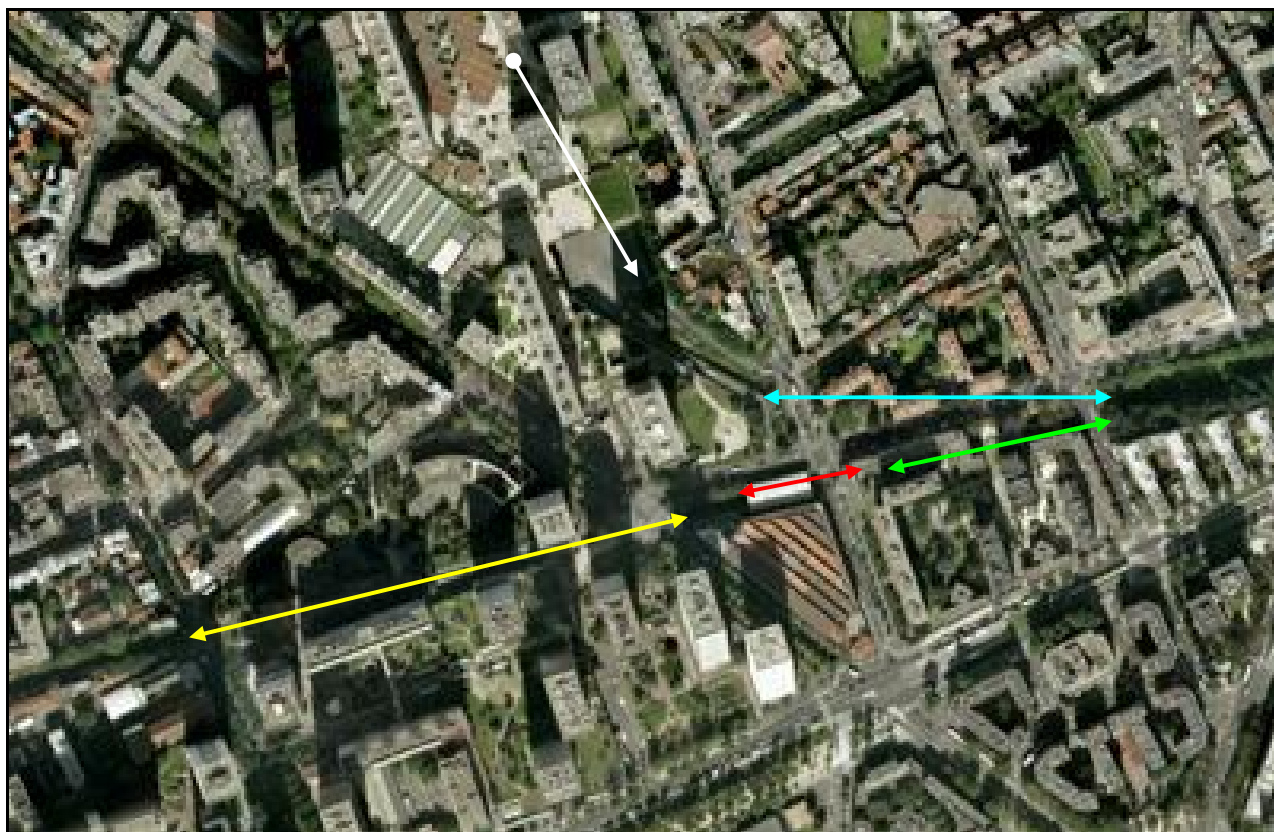
Quelqu'un a pris mon visage. Qui prendra mon derrière ?

Ci-contre, sortie de la galerie vue de l'intérieur, aussitôt suivie de la galerie d'Ivry



Ci-dessous, la galerie de la Porte d'Ivry vue depuis l'entrée de celle d'Ivry





Vue aérienne des galeries de Choisy, d'Ivry et des Gobelins

Flèche jaune : galerie de la Porte de Choisy

Flèche rouge : galerie de la Porte d'Ivry

Flèche verte : galerie d'Ivry

Flèche bleue : galerie des Gobelins

Flèche blanche : gare souterraine de Paris Gobelins

Si cette fiche comporte des erreurs ou des oublis, merci de nous le signaler.

★ ★ ★