



# INVENTAIRE des TUNNELS FERROVIAIRES de FRANCE

[itff@hotmail.fr](mailto:itff@hotmail.fr)

## FICHE TUNNEL

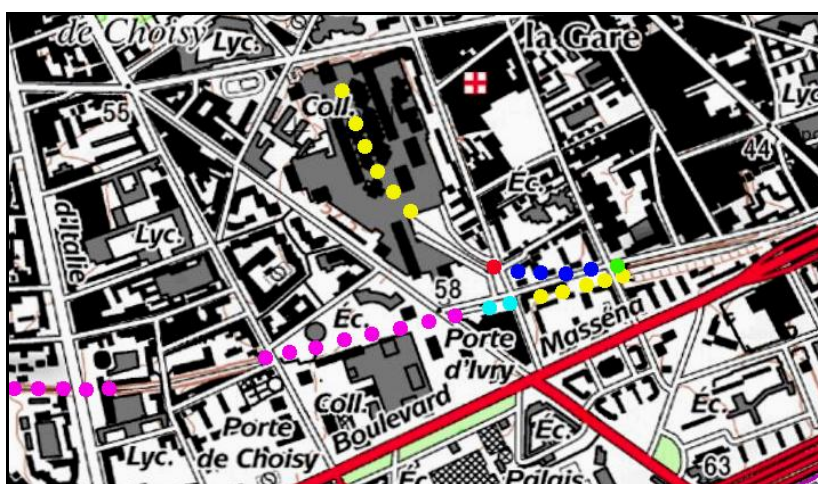
N° INVENTAIRE : 75113.13 NOM : Galerie des Gobelins

SECTION de LIGNE : CHATEAU DES RENTIERS (75) > PARIS GOBELINS (75)

COMMUNES : Entrée : Pais 13° (75) Sortie : Paris 13° (75)

COORDONNEES : Lambert II Etendu  
X : 602,559 X : 602,333  
Y : 2424,992 Y : 2425,001

Altitude moyenne : 42 m



Les points violets indiquent, de gauche à droite, les galeries voisines de Porte d'Italie, n° 75113.9, et Porte de Choisy, n° 75113.10

Les points bleu ciel indiquent la galerie de la Porte d'Ivry, n° 75113.11

Les points jaunes indiquent, du bas vers le haut, les galeries voisines de Ivry, n° 75113.12, et Paris Gobelins, n° 75113.14

### DONNEES TECHNIQUES :

Nature de l'ouvrage : Faux tunnel

Longueur estimée : 230 m

Nombre de voies : 2

Usage actuel : Fermé

Etat général accès : Pédestre bon

Etat général galerie : Bon

## COMMENTAIRES :

Faux tunnel d'accès à l'ancienne gare aérienne puis souterraine de Paris Gobelins. Habité par des SDF après mise hors service, il a été fermé et interdit pour raison de sécurité.

## ICONOGRAPHIE :


### ENTREE



### SORTIE



Ci-contre, en contrebas à gauche, la sortie de la galerie d'Ivry elle aussi fermée





L'entrée du tunnel du temps des SDF

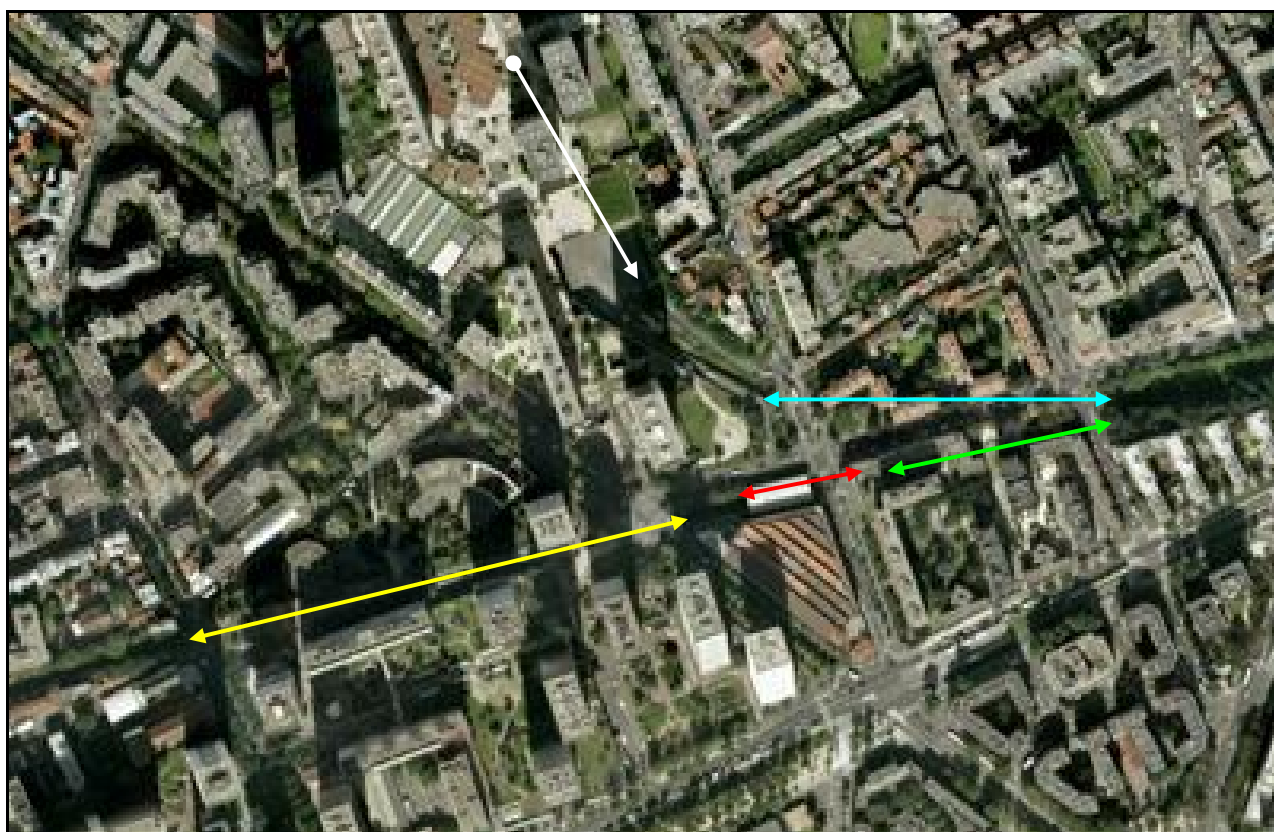


Ci-contre, l'entrée de la galerie des Gobelins à droite et la sortie de la galerie d'Ivry à gauche





L'ancienne gare de Paris Gobelins du temps où elle était à l'air libre  
et avant qu'elle ne devienne souterraine  
La sortie de la galerie des Gobelins est visible dans le fond



Vue aérienne des galeries de Choisy, d'Ivry et des Gobelins  
 Flèche jaune : galerie de la Porte de Choisy  
 Flèche rouge : galerie de la Porte d'Ivry  
 Flèche verte : galerie d'Ivry  
 Flèche bleue : galerie des Gobelins  
 Flèche blanche : gare souterraine de Paris Gobelins

Si cette fiche comporte des erreurs ou des oublis, merci de nous le signaler.