



INVENTAIRE des TUNNELS FERROVIAIRES de FRANCE

itff@hotmail.fr

FICHE TUNNEL

N° INVENTAIRE : **75113.4** NOM : **Galerie de la Bibliothèque François Mitterrand**



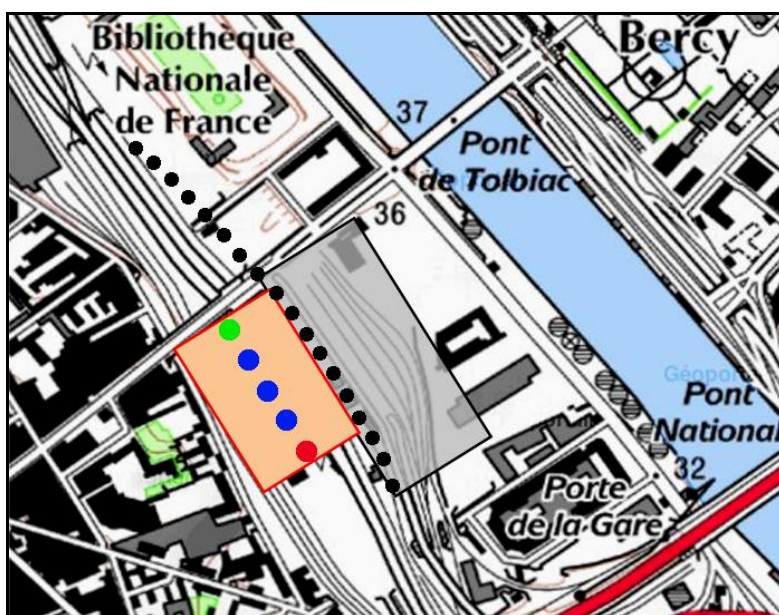
SECTION de LIGNE : **PARIS AUSTERLITZ (75)** > **BOULEVARD MASSENA (75)**

COMMUNES : **Entrée : Paris 13° (75)** **Sortie : Paris 13° (75)**

COORDONNEES : **Lambert II Etendu**

X :	602,927	X :	603,094
Y :	2425,793	Y :	2425,545

Altitude moyenne : **28 m**



Les points noirs indiquent la galerie voisine de l'Avenue de France, n° 75113.3

DONNEES TECHNIQUES :

Nature de l'ouvrage : **Faux tunnel**

Longueur estimée : **300 m**

Nombre de voies : **11**

Usage actuel : **En service (accès dangereux)**

Etat général accès : **Gare souterraine**



Etat général galerie : **Bon**

COMMENTAIRES :


Faux tunnel constitué par la gare souterraine et le dessous de la bibliothèque François Mitterrand.

ICONOGRAPHIE :

ENTREE



SORTIE



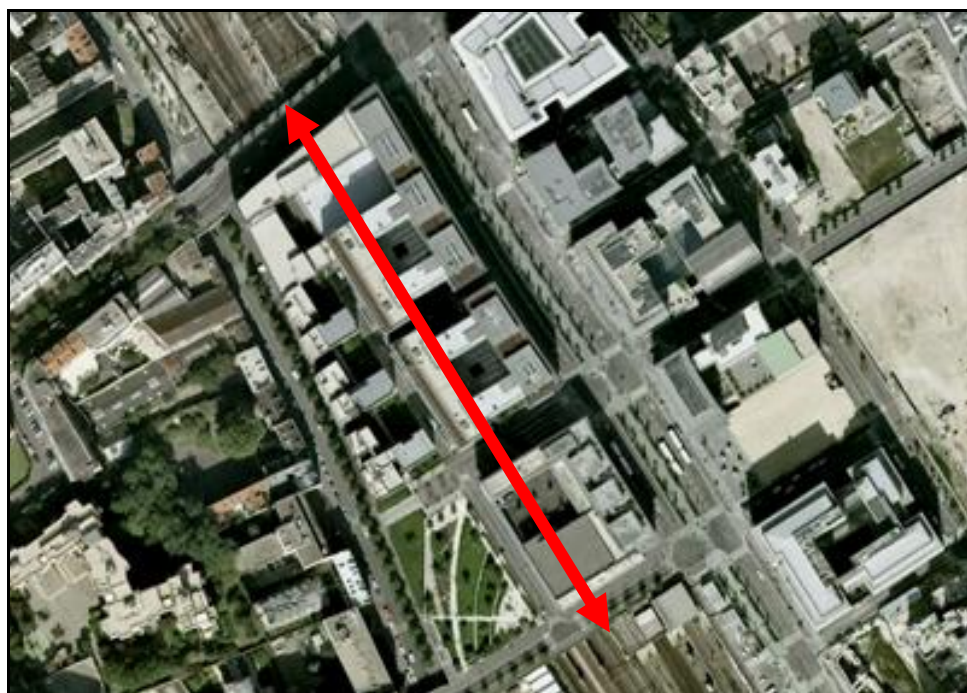
Ci-dessus et ci-contre,
quatre photos de la galerie
et de sa gare souterraine



Vue aérienne des galeries de l'Avenue de France et de la Bibliothèque François Mitterrand

Flèche jaune : galerie de l'Avenue de France

Flèche rouge : galerie de la Bibliothèque François Mitterrand



Vue aérienne détaillée de la galerie

Si cette fiche comporte des erreurs ou des oublis, merci de nous le signaler.

★ ★ ★