



# INVENTAIRE des TUNNELS FERROVIAIRES de FRANCE

[itff@hotmail.fr](mailto:itff@hotmail.fr)

## FICHE TUNNEL

N° INVENTAIRE : **75113.7** NOM : **Galerie de Massena Sud**



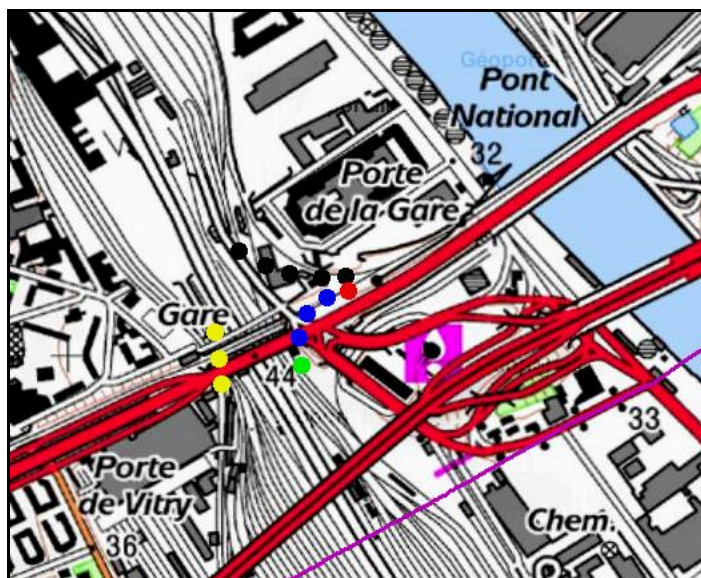
SECTION de LIGNE : **MASSENA CEINTURE SECTION NŒUD (75)**

COMMUNES : **Entrée : Paris 13° (75)** **Sortie : Paris 13° (75)**

COORDONNEES : **Lambert II Etendu**

<b>X :</b>	<b>603,330</b>	<b>X :</b>	<b>603,403</b>
<b>Y :</b>	<b>2425,232</b>	<b>Y :</b>	<b>2425,352</b>

Altitude moyenne : **37 m**



Les points noirs indiquent la galerie voisine de Massena Nord, n° 75113.6  
Les points jaunes indiquent la galerie voisine de l'EMT Paris Sud Ouest, n° 75113.5

### DONNEES TECHNIQUES :

Nature de l'ouvrage : **Faux tunnel**

Longueur estimée : **145 m**

Nombre de voies : **1**

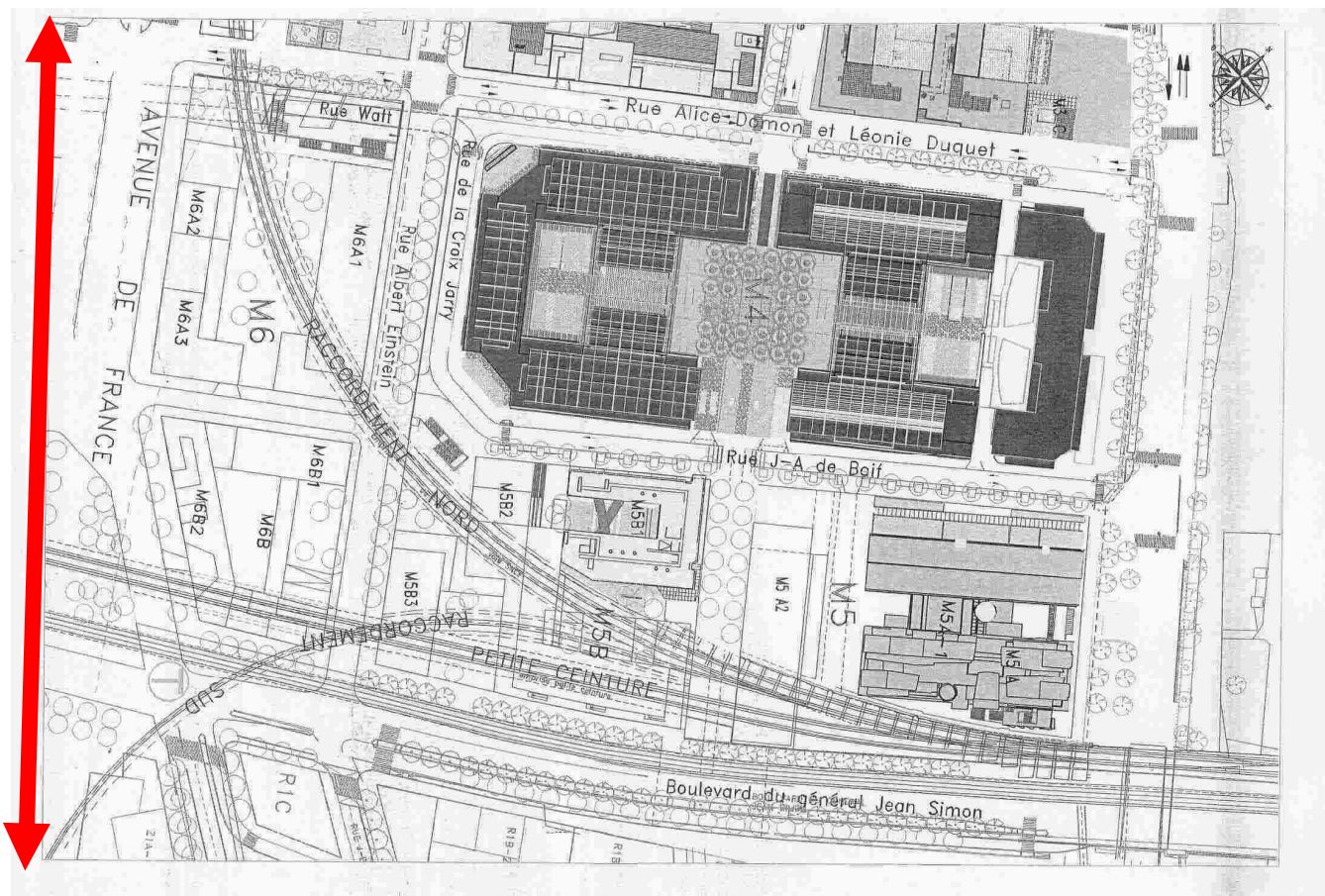
Usage actuel : **En service (accès dangereux)**

Etat général accès : **Ligne en service (accès dangereux)**

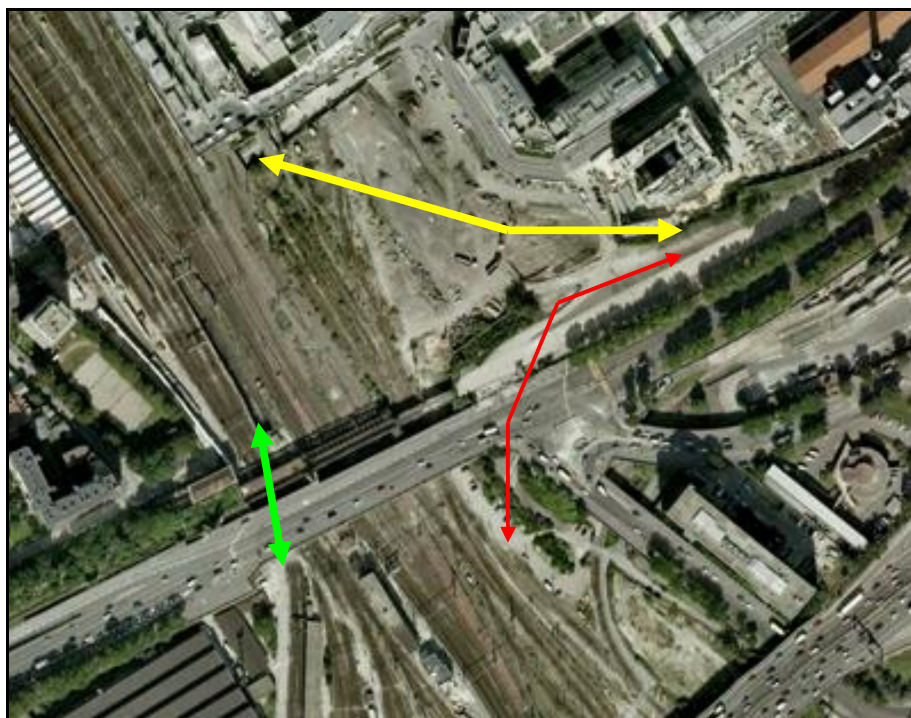
Etat général galerie : **Bon**

## COMMENTAIRES :

Ligne de raccordement passant sous la ligne de petite ceinture et le pont Massena.



La double flèche rouge indique la position des voies principales de la gare de Paris Austerlitz



Vue aérienne des emplacements en travaux des futures galeries Massena Nord et Sud

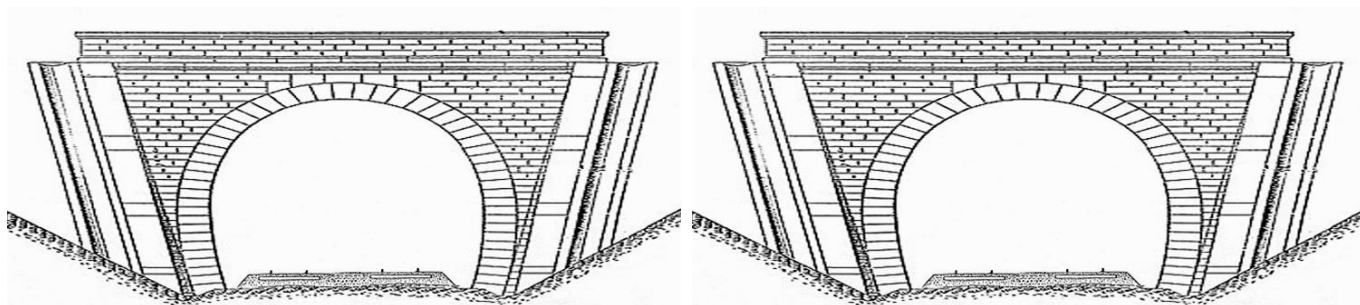
Flèche jaune : galerie Massena Nord

Flèche rouge : galerie Massena Sud

Flèche verte : galerie de l'EMT Paris Sud ouest

**ICONOGRAPHIE :****ENTREE****SORTIE**

Pas de photos actuelles disponibles pour l'instant.  
Il ne tient qu'à vous...



Qui me tirera le portait ?

---

Si cette fiche comporte des erreurs ou des oublis, merci de nous le signaler.

★ ★ ★