



# INVENTAIRE des TUNNELS FERROVIAIRES de FRANCE

[itff@hotmail.fr](mailto:itff@hotmail.fr)

## FICHE TUNNEL

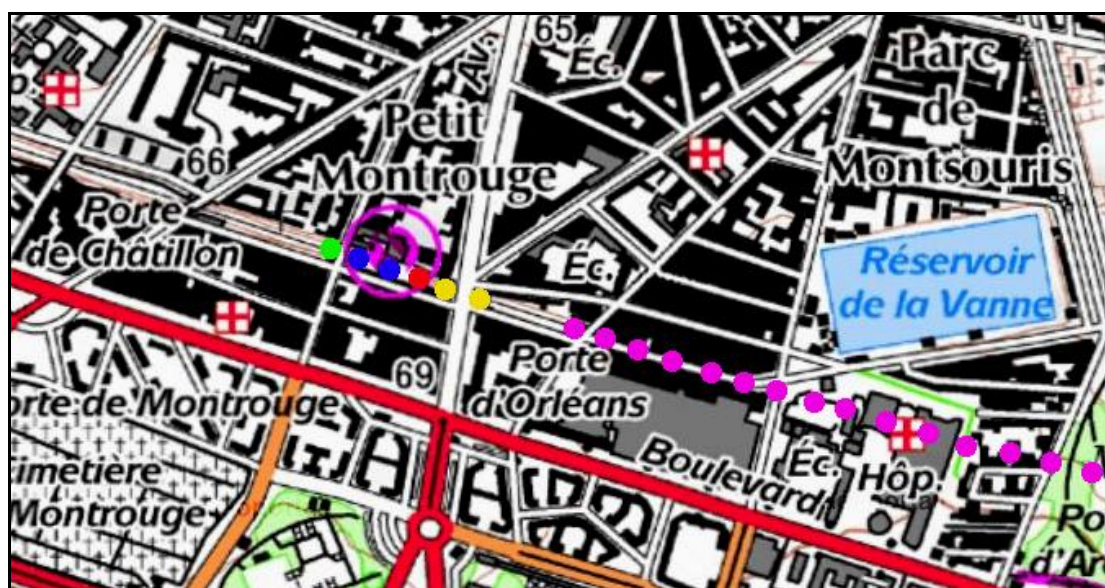
N° INVENTAIRE : **75114.3** NOM : Galerie de Petit Montrouge

SECTION de LIGNE : OUEST CEINTURE (75) > CHATEAU DES RENTIERS (75)

COMMUNES : Entrée : Pais 14° (75) Sortie : Paris 14° (75)

COORDONNEES : Lambert II Etendu  
X : 599,063 X : 599,162  
Y : 2425,186 Y : 2425,160

Altitude moyenne : 40 m



Les points jaunes indiquent la galerie voisine de Montrouge Ceinture, n° 75114.4  
Les points violets indiquent le tunnel voisin de Montsouris, n° 75114.5

### DONNEES TECHNIQUES :

Nature de l'ouvrage : **Faux tunnel**  
Longueur estimée : 102 m  
Nombre de voies : 2  
Usage actuel : Abandonné  
Etat général accès : **Pédestre bon**  
Etat général galerie : **Bon**

## COMMENTAIRES :


Faux tunnel construit pour récupérer de l'espace urbain.

## ICONOGRAPHIE :

### ENTREE



### SORTIE



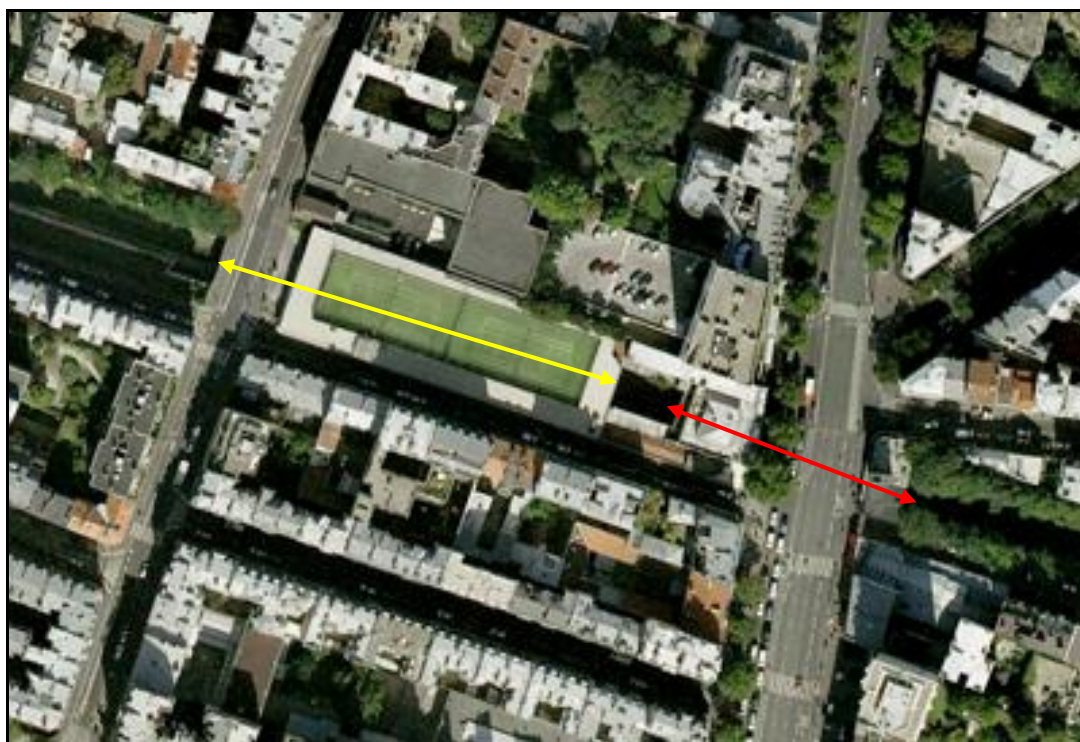
A l'arrière plan, la galerie de Montrouge Ceinture  
Et tout au fond, l'entrée du tunnel de Montsouris



La galerie avec les quais de la gare de Montrouge Ceinture



A l'entrée de la galerie, un des derniers trains ayant emprunté la petite ceinture



Vue aérienne des galeries de Petit Montrouge et de Montrouge Ceinture

Flèche jaune : galerie de Petit Montrouge

Flèche rouge : galerie de Montrouge Ceinture

**Si cette fiche comporte des erreurs ou des oublis, merci de nous le signaler.**

★ ★ ★