



# INVENTAIRE des TUNNELS FERROVIAIRES de FRANCE

[itff@hotmail.fr](mailto:itff@hotmail.fr)

## FICHE TUNNEL

N° INVENTAIRE : **75118.5** NOM : **Galerie d'Aubervilliers Entrepôts**



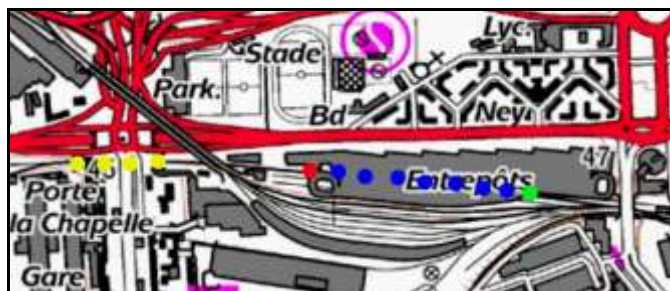
SECTION de LIGNE : **AUBERVILLIERS (75)** > **PORTE DE LA CHAPELLE (75)**

COMMUNES : **Entrée : Paris 18° (75)** **Sortie : Paris 18° (75)**

COORDONNEES : **Lambert II Etendu**

X :	<b>602,322</b>	X :	<b>601,956</b>
Y :	<b>2433,273</b>	Y :	<b>2433,308</b>

Altitude moyenne : **40 m**



Les points jaunes indiquent la galerie voisine de la Porte de la Chapelle, n° 75118.6

### DONNEES TECHNIQUES :

Nature de l'ouvrage : **Faux tunnel**

Longueur estimée : **367 m**

Nombre de voies : **7**

Usage actuel : **En service (accès dangereux)**

Etat général accès : **Ligne en service (accès dangereux)**

Etat général galerie : **Bon**

### COMMENTAIRES :

Faux tunnel constitué par le dessous d'anciens entrepôts aujourd'hui transformés en parking.

Cet ouvrage comporte :

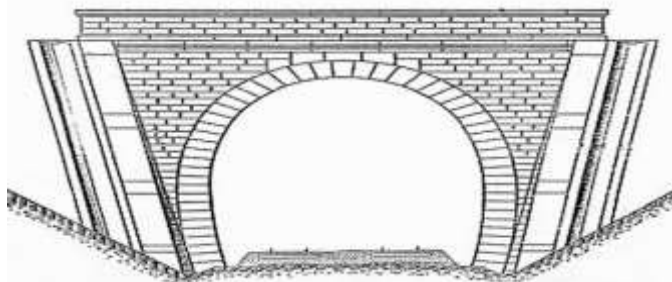
- Une galerie indépendante à 2 voies qui livre passage à la ligne de petite ceinture.
- Et 5 voies de garage qui ne font pas partie de la petite ceinture mais dépendent du réseau général.

## ICONOGRAPHIE :

### ENTREE



### SORTIE

Une photo actuelle disponible pour l'instant.  
Il ne tient qu'à vous...




Flèche jaune : entrée petite ceinture  
Flèche rouge : entrée des voies de garage


Quelqu'un a pris mon visage. Qui prendra mon derrière ?



Deux aspects de la galerie de la ligne de petite ceinture



Ci-dessus et ci-dessous, le faisceau des voies de garage situé à côté de la galerie de petite ceinture



Vue aérienne du parking et de sa galerie

**Si cette fiche comporte des erreurs ou des oublis, merci de nous le signaler.**