



# INVENTAIRE des TUNNELS FERROVIAIRES de FRANCE

[itff@hotmail.fr](mailto:itff@hotmail.fr)

## FICHE TUNNEL

N° INVENTAIRE : **76259.1** NOM : Galerie de la Place de l'Hôtel de Ville

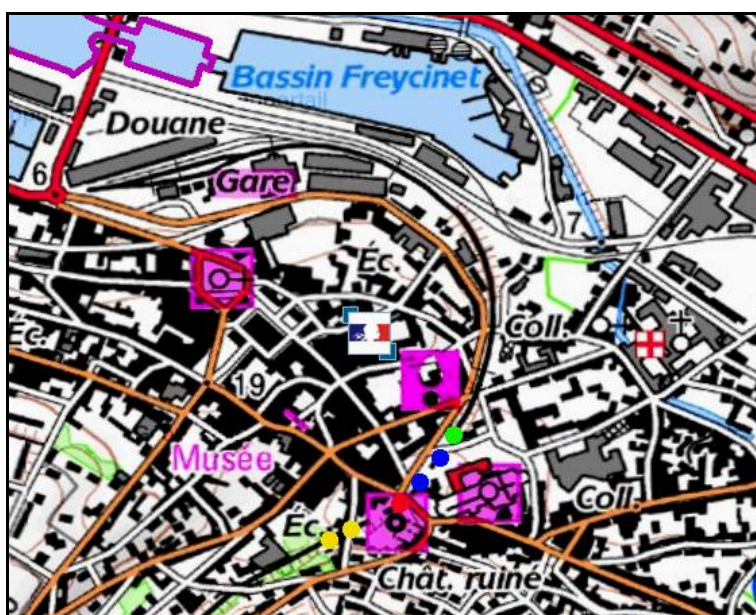


SECTION de LIGNE : QUAI DE VERDUN (76) > LES IFS (76)

COMMUNES : Entrée : Fécamp (76) Sortie : Fécamp (76)

COORDONNEES : Lambert II Etendu  
X : 458,916 X : 458,840  
Y : 2530,587 Y : 2530,487

Altitude moyenne : 8 m



Les points jaunes indiquent la galerie voisine de la Grande Ecole, n° 76259.2

### DONNEES TECHNIQUES :

Nature de l'ouvrage : **Faux tunnel**  
Longueur : 130 m  
Nombre de voies : 1  
Usage actuel : **En service (accès dangereux)**  
Etat général accès : **Ligne en service (accès dangereux)**  
Etat général galerie : **Bon**

## COMMENTAIRES :



Aussi appelé tunnel de l'Abbatiale, ce faux tunnel a été construit pour récupérer de l'espace urbain et cacher la voie ferrée aux abords de l'abbatiale.

## ICONOGRAPHIE :

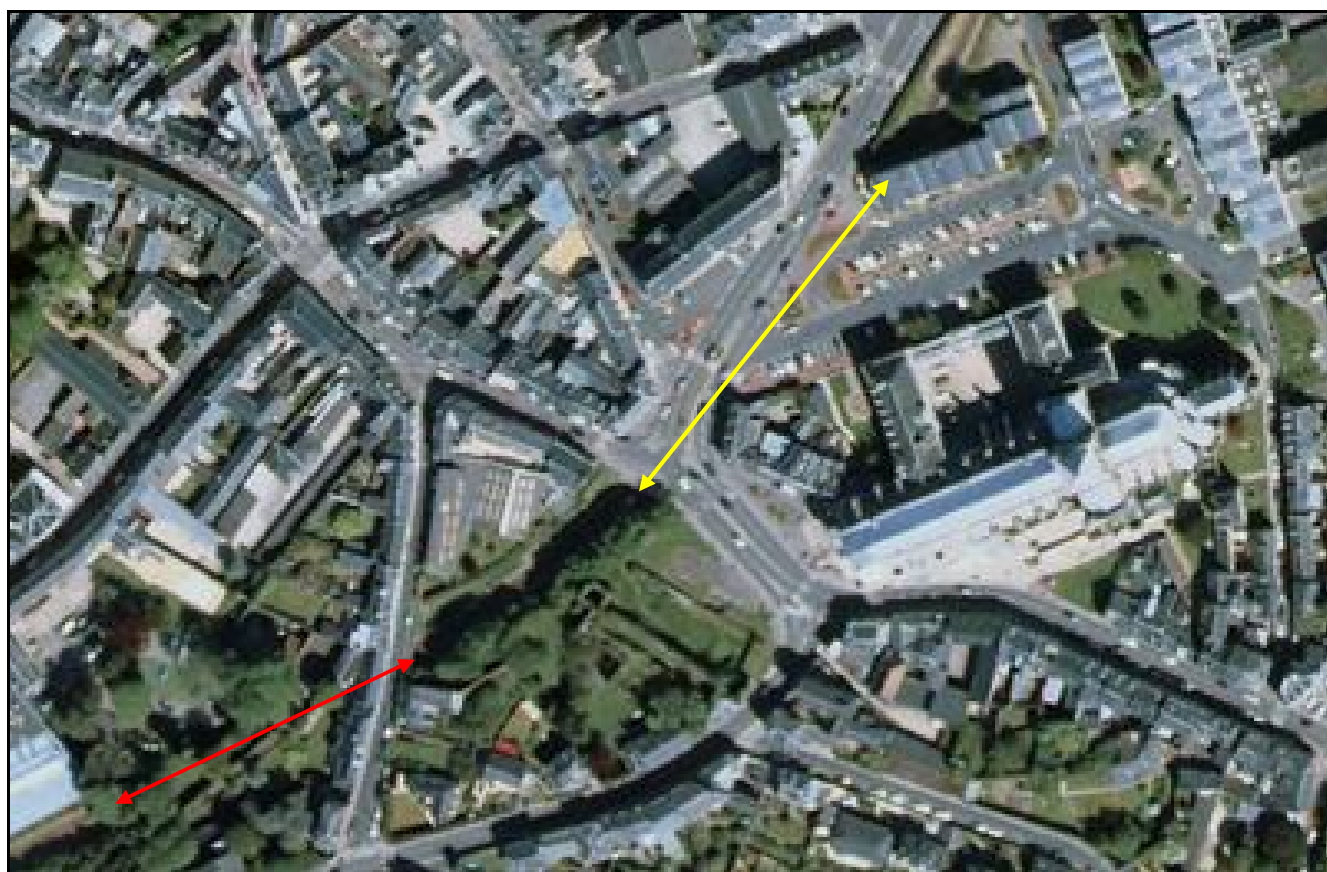
### ENTREE

### SORTIE

Pas de photos actuelles disponibles pour l'instant.  
Il ne tient qu'à vous...



Qui me tirera le portait ?



Vue aérienne des deux faux tunnels de Fécamp  
Flèche jaune : galerie de la Place de l'Hôtel de Ville  
Flèche rouge : galerie de la Grande Ecole

Si cette fiche comporte des erreurs ou des oublis, merci de nous le signaler.