



INVENTAIRE des TUNNELS FERROVIAIRES de FRANCE

itff@hotmail.fr

FICHE TUNNEL

N° INVENTAIRE : **76259.2** NOM : **Galerie de la Grande Ecole**



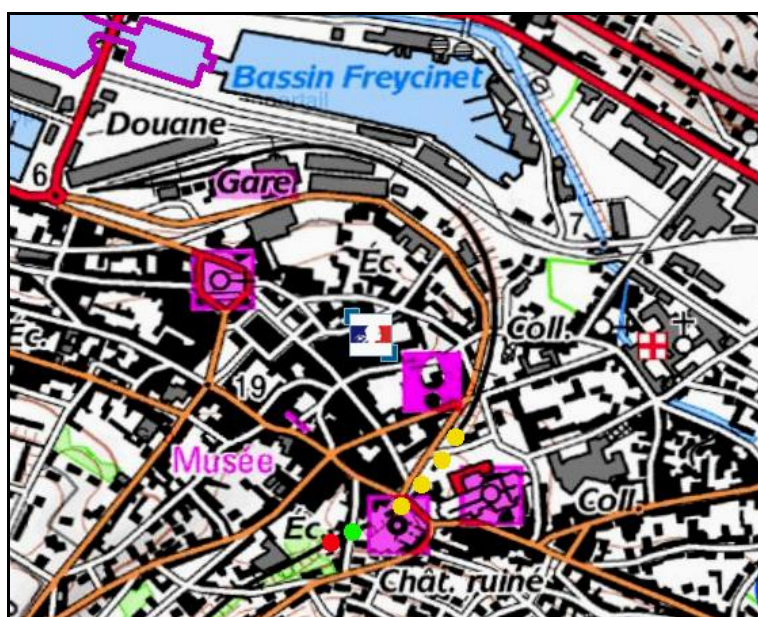
SECTION de LIGNE : **QUAI DE VERDUN (76) > LES IFS (76)**

COMMUNES : **Entrée : Fécamp (76)** **Sortie : Fécamp (76)**

COORDONNEES : **Lambert II Etendu**

X :	458,773	X :	458,716
Y :	2530,449	Y :	2530,424

Altitude moyenne : **8 m**



Les points jaunes indiquent la galerie voisine de la Place de l'Hôtel de Ville, n° 76259.1

DONNEES TECHNIQUES :

Nature de l'ouvrage : **Faux tunnel**

Longueur : **95 m**

Nombre de voies : **1**

Usage actuel : **En service (accès dangereux)**

Etat général accès : **Ligne en service (accès dangereux)**



Etat général galerie : **Bon**

COMMENTAIRES :

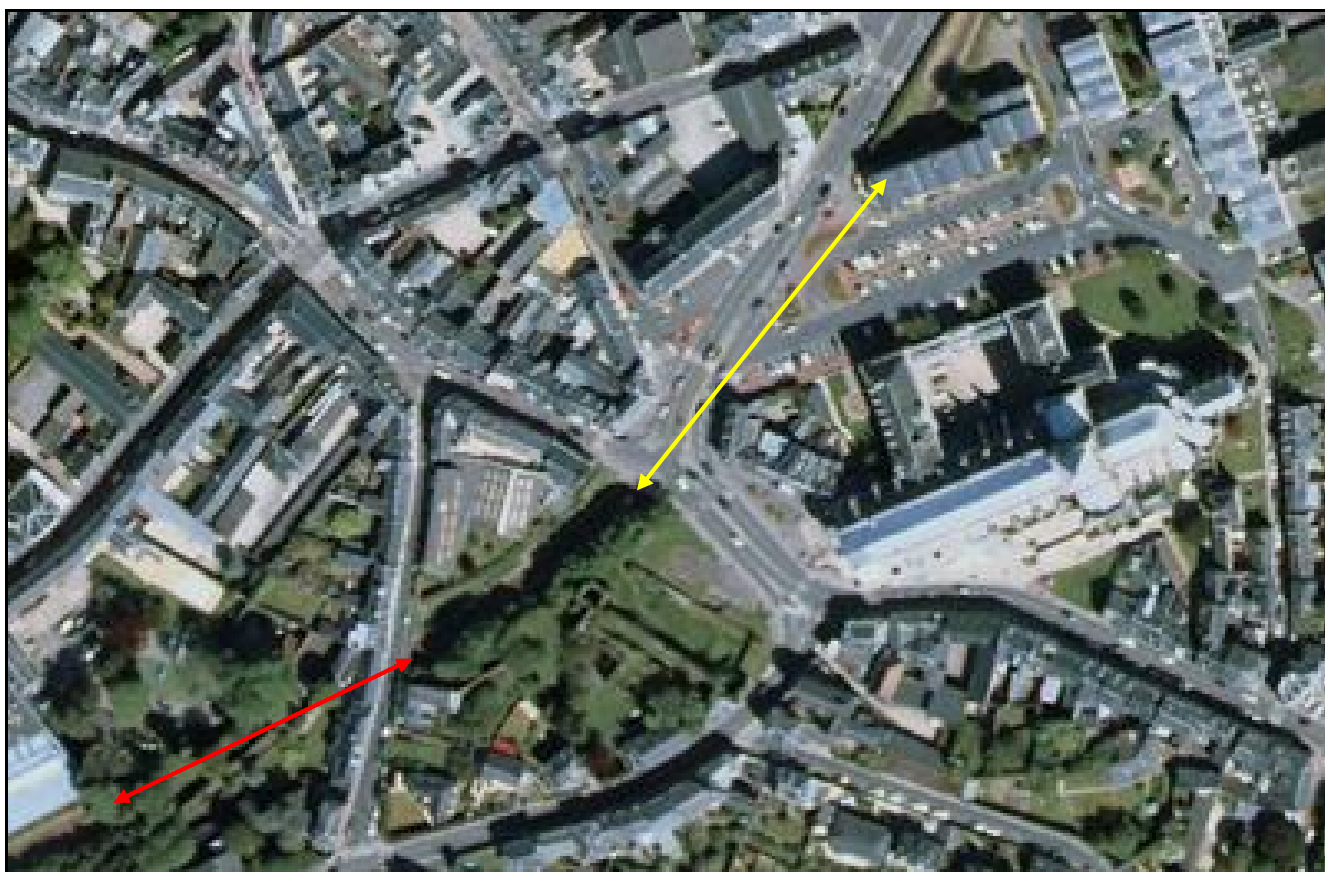
Faux tunnel construit pour récupérer de l'espace urbain.

ICONOGRAPHIE :**ENTREE****SORTIE**

Pas de photos actuelles disponibles pour l'instant.
Il ne tient qu'à vous...



Qui me tirera le portait ?



Vue aérienne des deux faux tunnels de Fécamp
Flèche jaune : galerie de la Place de l'Hôtel de Ville
Flèche rouge : galerie de la Grande Ecole

Si cette fiche comporte des erreurs ou des oublis, merci de nous le signaler.