



INVENTAIRE des TUNNELS FERROVIAIRES de FRANCE

itff@hotmail.fr

FICHE TUNNEL

N° INVENTAIRE : **76384.1** NOM : Galerie de la Tourbière

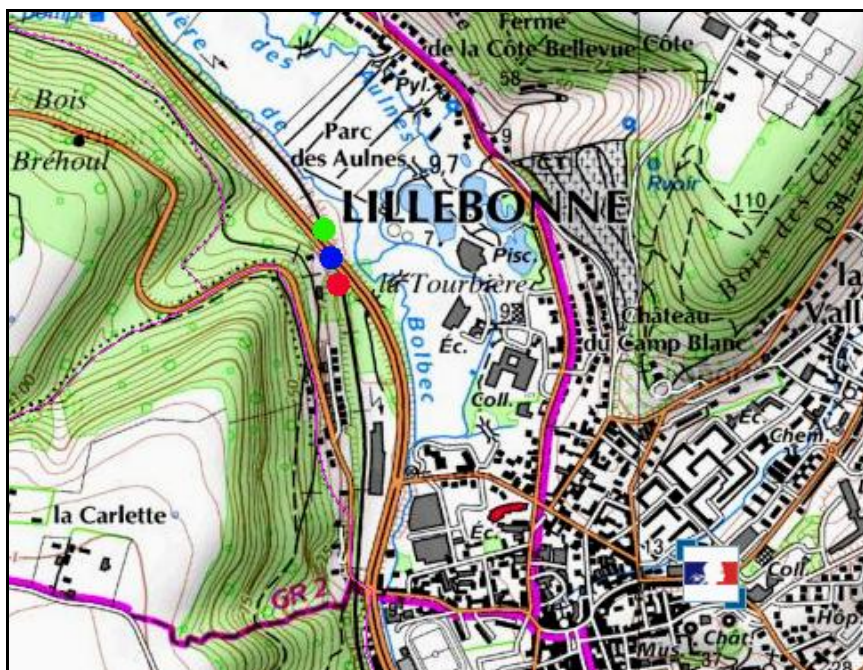


SECTION de LIGNE : LE PERSONNAT (76) > PORT JEROME (76)

COMMUNES : Entrée : Lillebonne (76) Sortie : Lillebonne (76)

COORDONNEES : Lambert II Etendu
X : 468,890 X : 468,923
Y : 2504,830 Y : 2504,712

Altitude moyenne : 9 m



DONNEES TECHNIQUES :



Nature de l'ouvrage : **Faux tunnel**
Longueur estimée : 123 m
Nombre de voies : 1
Usage actuel : **En service (accès dangereux)**
Etat général accès : **Ligne en service (accès dangereux)**
Etat général galerie : **Bon**

COMMENTAIRES :

Faux tunnel construit pour livrer passage supérieur à une voie routière rapide.

ICONOGRAPHIE :**ENTREE****SORTIE**

Pas de photos actuelles disponibles pour l'instant.
Il ne tient qu'à vous...



Qui me tirera le portait ?



Si cette fiche comporte des erreurs ou des oublis, merci de nous le signaler.

★ ★ ★