



INVENTAIRE des TUNNELS FERROVIAIRES de FRANCE

itff@hotmail.fr

FICHE TUNNEL

N° INVENTAIRE : **76540.2** NOM : **Galerie de Beauvoisine**



SECTION de LIGNE : **MONT GARGAN (76) > MALAUNAY (76)**

COMMUNES : **Entrée : Rouen (76)** **Sortie : Rouen (76)**

COORDONNEES : **Lambert II Etendu**

X :	511,249	X :	510,028
Y :	2494,753	Y :	2495,336

Altitude moyenne : **18 m**



Les points jaunes indiquent, de droite à gauche, les galeries voisines de Saint Hilaire, n° 76540.1 et Saint Gervais, n° 76540.3

DONNEES TECHNIQUES :

Nature de l'ouvrage : **Faux tunnel**

Longueur : **1354 m**

Nombre de voies : **2**


Usage actuel : **En service (accès dangereux)**

Etat général accès : **Ligne en service (accès dangereux)**

Etat général galerie : **Bon**

COMMENTAIRES :

Faux tunnel construit pour récupérer de l'espace urbain et éviter les nuisances sonores.

ICONOGRAPHIE :**ENTREE****SORTIE**

L'entrée vue depuis la sortie de la galerie de Saint Hilaire







Ci-dessus et ci-dessous,
l'entrée prise depuis une cabine de conduite
avec, à l'arrière-plan, la galerie de Saint Hilaire



Ci-dessus et ci-dessous,
la gare de Rouen vue depuis la sortie de la galerie



Ci-dessus et ci-dessous, la sortie du tunnel de Beauvoisine, l'un des plus fréquentés de France





Si cette fiche comporte des erreurs ou des oublis, merci de nous le signaler.

★ ★ ★