



INVENTAIRE des TUNNELS FERROVIAIRES de FRANCE

itff@hotmail.fr

FICHE TUNNEL

N° INVENTAIRE : **76540.4** NOM : Galerie du Mont Riboudet

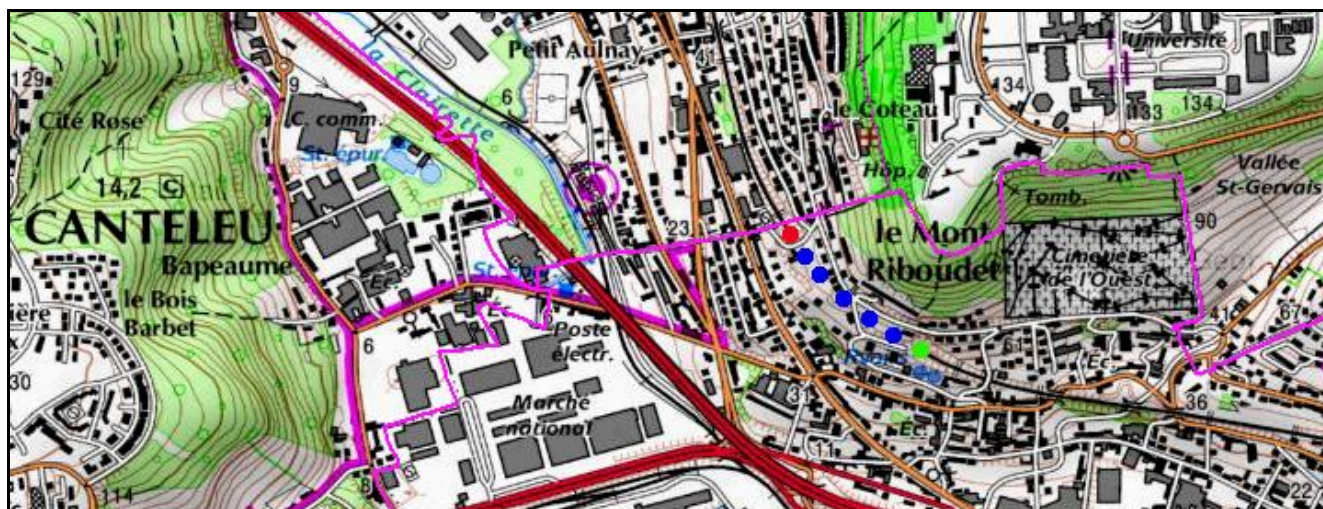


SECTION de LIGNE : MONT GARGAN (76) > MALAUNAY (76)

COMMUNES : Entrée : Rouen (76) Sortie : Rouen (76)

COORDONNEES : Lambert II Etendu
X : 507,529 X : 507,274
Y : 2495,796 Y : 2496,042

Altitude moyenne : 39 m



DONNEES TECHNIQUES :



Nature de l'ouvrage : Vrai tunnel de percement
Longueur : 357 m
Nombre de voies : 2
Usage actuel : En service (accès dangereux)
Etat général accès : Ligne en service (accès dangereux)
Etat général galerie : Bon

COMMENTAIRES :

ICONOGRAPHIE :

ENTREE

SORTIE





Si cette fiche comporte des erreurs ou des oublis, merci de nous le signaler.

★ ★ ★