



# INVENTAIRE des TUNNELS FERROVIAIRES de FRANCE

[itff@hotmail.fr](mailto:itff@hotmail.fr)

## FICHE TUNNEL

N° INVENTAIRE : **76681.2** NOM : Galerie du Jonquay



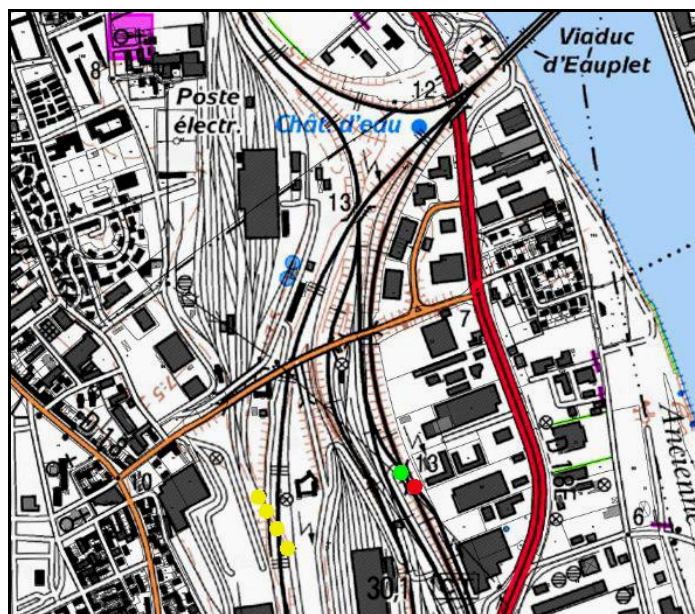
SECTION de LIGNE : SOTTEVILLE LES ROUEN (76) > LE JONQUAY (76)

COMMUNES : Entrée : **Sotteville lès Rouen (76)** Sortie : **Sotteville lès Rouen (76)**

COORDONNEES : Lambert II Etendu

X :	<b>510,525</b>	X :	<b>510,565</b>
Y :	<b>2491,915</b>	Y :	<b>2491,884</b>

Altitude moyenne : **6 m**



Les points jaunes indiquent la galerie voisine du Dépôt, n° 76681.1

### DONNEES TECHNIQUES :

Nature de l'ouvrage : **Saut de mouton**  
Longueur estimée : **50 m**  
Nombre de voies : **1**  
Usage actuel : **En service (accès dangereux)**  
Etat général accès : **Ligne en service (accès dangereux)**  
Etat général galerie : **Bon**

## COMMENTAIRES :



Saut de mouton permettant à l'embranchement de la zone industrielle du Jonquay de passer sous d'autres voies.

## ICONOGRAPHIE :

### ENTREE

### SORTIE

Pas de photos actuelles disponibles pour l'instant.  
Il ne tient qu'à vous...



Qui me tirera le portait ?



Vue aérienne des deux sauts de mouton de Sotteville

En jaune : saut de mouton du Dépôt

En rouge : saut de mouton du Jonquay

Si cette fiche comporte des erreurs ou des oublis, merci de nous le signaler.