



INVENTAIRE des TUNNELS FERROVIAIRES de FRANCE

itff@hotmail.fr

FICHE TUNNEL

N° INVENTAIRE : **77290.1** NOM : Tunnel de Nanteuil

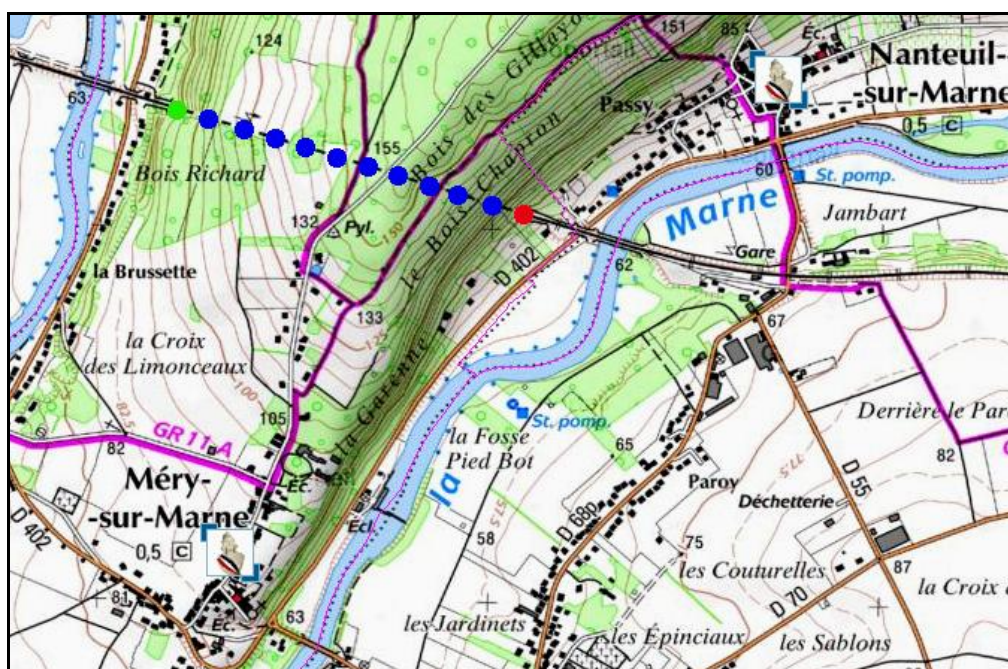


SECTION de LIGNE : LA FERTE SOUS JOUARRE (77) > CHEZY SUR MARNE (02)

COMMUNES : Entrée : Méry sur Marne (77) Sortie : Méry sur Marne (77)


COORDONNEES : Lambert II Etendu
X : 663,228 X : 664,120
Y : 2442,547 Y : 2442,271

Altitude moyenne : 62 m




DONNEES TECHNIQUES :

Nature de l'ouvrage : **Vrai tunnel de percement**
Longueur : **945 m**
Nombre de voies : **2**
Usage actuel : **En service (accès dangereux)**
Etat général accès : **Ligne en service (accès dangereux)**
Etat général galerie : **Bon**

COMMENTAIRES :**ICONOGRAPHIE :****ENTREE**

La sortie vue de l'intérieur



La sortie du tunnel de Nanteuil du temps de la vapeur



Une équipe de cantonniers de la voie en plein travail devant la sortie du tunnel

Si cette fiche comporte des erreurs ou des oublis, merci de nous le signaler.

★ ★ ★