



INVENTAIRE des TUNNELS FERROVIAIRES de FRANCE

itff@hotmail.fr

FICHE TUNNEL

N° INVENTAIRE : **78551.4** NOM : **Galerie des Parterres Ouest**



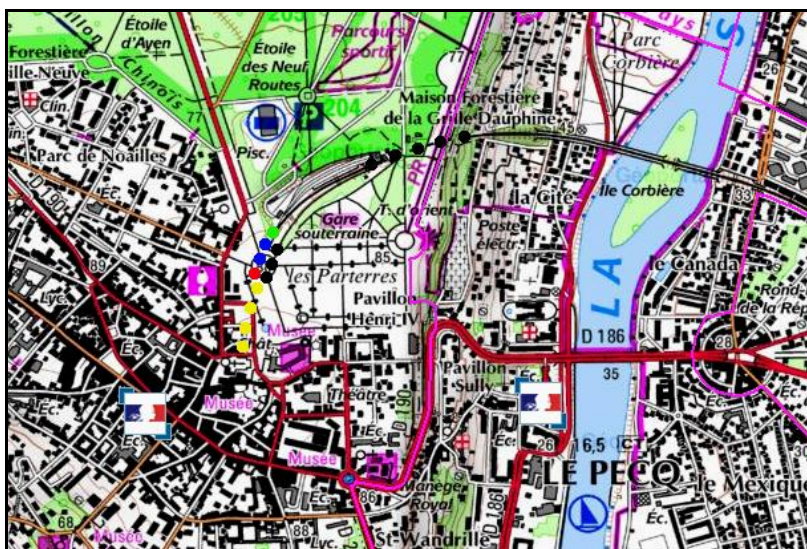
SECTION de LIGNE : **NANTERRE UNIVERSITE (92) > SAINT GERMAIN EN LAYE (78)**

COMMUNES : **Entrée : Saint Germain en Laye (78)** **Sortie : Saint Germain en Laye (78)**

COORDONNEES : **Lambert II Etendu**

X :	582,314	X :	582,256
Y :	2433,652	Y :	2433,556

Altitude moyenne : **78 m**



Les points noirs indiquent, de droite à gauche,
le tunnel voisin de Saint Germain, n° 78481.1 et la galerie voisine des Parterres Est, n° 78551.5
Les points jaunes indiquent la gare souterraine de Saint Germain, n° 78551.6

DONNEES TECHNIQUES :

Nature de l'ouvrage : **Faux tunnel**

Longueur : **95 m**

Nombre de voies : **2**

Usage actuel : **En service (accès dangereux)**

Etat général accès : **Gare souterraine**

Etat général galerie : **Bon**

COMMENTAIRES :

Faux tunnel ouest faisant partie de l'ensemble bitube destiné à passer sous le grand rond du parc du château de Saint Germain en Laye.

Initialement, il livrait passage à la ligne gare de Saint Germain > gare de Grande Ceinture.
Il est devenu aujourd'hui l'unique accès de la nouvelle gare terminus souterraine de Saint Germain et, de ce fait, ne comporte plus de sortie.


ICONOGRAPHIE :

ENTREE



Entrée actuelle du tunnel

SORTIE




Ci-contre, les sorties des deux galeries des Parterres :

- Flèche rouge : galerie est abandonnée
- Flèche orange : galerie ouest en service



Ci-contre, les entrées des deux galeries des Parterres :

Autre vue des sorties et de l'ancienne gare de Saint Germain





Situation des galeries des Parterres et de la gare souterraine de Saint Germain

Flèche rouge : galerie Parterres Est abandonnée

Flèche jaune : galerie Parterres Ouest en service

Rectangle bleu : actuelle gare souterraine

Si cette fiche comporte des erreurs ou des oublis, merci de nous le signaler.

★ ★ ★