



INVENTAIRE des TUNNELS FERROVIAIRES de FRANCE

itff@hotmail.fr

FICHE TUNNEL

N° INVENTAIRE : **78551.5** NOM : **Galerie des Parterres Est**

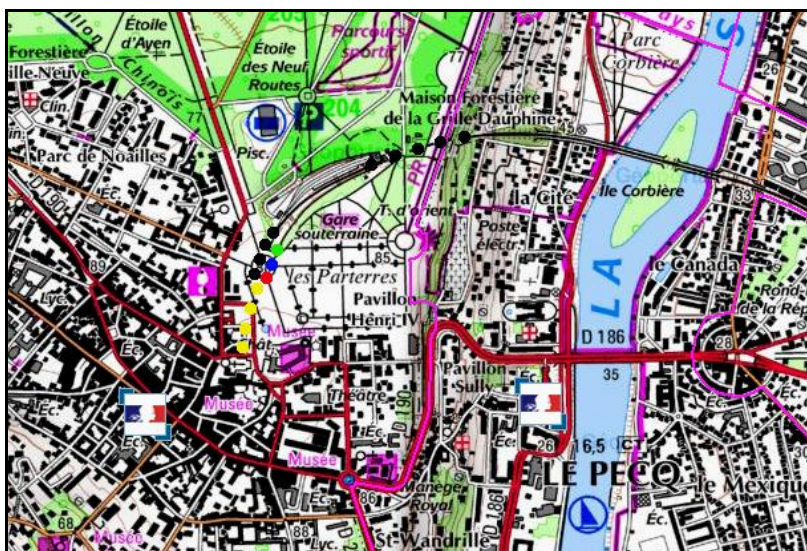
SECTION de LIGNE : **NANTERRE UNIVERSITE (92) > SAINT GERMAIN EN LAYE (78)**

COMMUNES : **Entrée : Saint Germain en Laye (78)** **Sortie : Saint Germain en Laye (78)**

COORDONNEES : **Lambert II Etendu**

X :	582,327	X :	582,280
Y :	2433,644	Y :	2433,556

Altitude moyenne : **78 m**



Les points noirs indiquent, de droite à gauche, le tunnel voisin de Saint Germain, n° 78481.1 et la galerie voisine des Parterres Ouest, n° 78551.4
Les points jaunes indiquent la gare souterraine de Saint Germain, n° 78551.6

DONNEES TECHNIQUES :

Nature de l'ouvrage : **Faux tunnel**

Longueur : **95 m**

Nombre de voies : **2**

Usage actuel : **Privé**

Etat général accès : **Fermé**

Etat général galerie : **Bon**

COMMENTAIRES :

Faux tunnel qui faisait partie de l'ensemble bitube passant sous le grand rond du parc du château de Saint Germain en Laye.

Il livrait initialement passage à la ligne Paris > Saint Germain mais a été abandonné lors de la construction de la nouvelle gare terminus souterraine de Saint Germain. Il sert aujourd'hui de centre de stockage des archives RATP.


ICONOGRAPHIE :

ENTREE




Entrée actuelle du tunnel

SORTIE



Ci-contre, les sorties des deux galeries des Parterres :

- Flèche rouge : galerie est abandonnée
- Flèche jaune : galerie ouest en service





Ci-contre, les entrées des deux galeries des Parterres :

- Flèche rouge : galerie est abandonnée
- Flèche jaune : galerie ouest en service



Situation des galeries des Parterres et de la gare souterraine de Saint Germain

Flèche rouge : galerie Parterres Est abandonnée

Flèche jaune : galerie Parterres Ouest en service

Rectangle bleu : gare souterraine

Si cette fiche comporte des erreurs ou des oublis, merci de nous le signaler.

★ ★ ★