



INVENTAIRE des TUNNELS FERROVIAIRES de FRANCE

itff@hotmail.fr

FICHE TUNNEL

N° INVENTAIRE : **78551.6** NOM : **Galerie de la Gare**

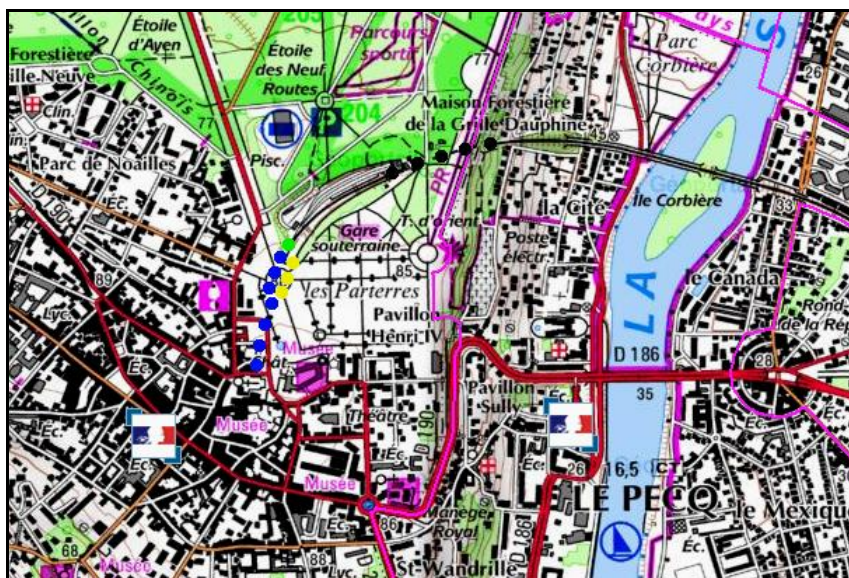
SECTION de LIGNE : **NANTERRE UNIVERSITE (92) > SAINT GERMAIN EN LAYE (78)**

COMMUNES : **Entrée : Saint Germain en Laye (78)** **Sortie : Cul de sac**

COORDONNEES : **Lambert II Etendu**

X :	582,329	X :	-
Y :	2433,696	Y :	-

Altitude moyenne : **78 m**



Les points noirs indiquent le tunnel voisin de Saint Germain, n° 78481.1
Les points jaunes indiquent la galerie voisine des Parterres Est, n° 78551.5

DONNEES TECHNIQUES :

Nature de l'ouvrage : **Faux tunnel**
Longueur : **400 m**
Nombre de voies : **3**
Usage actuel : **En service**
Etat général accès : **Gare souterraine**
Etat général galerie : **Bon**

COMMENTAIRES :

Faux tunnel en cul de sac (sans sortie ferroviaire) correspondant à la nouvelle gare souterraine de Saint Germain en Laye construite pour restituer leur aspect initial aux abords du château de la ville.

Lors des travaux de couverture, la moitié est de l'ancienne gare en tranchée a été abandonnée ainsi que le faux tunnel des Parterres Est qui lui donnait accès.

Seule la moitié ouest a été conservée avec le tunnel des Parterres Ouest (ex ligne de liaison entre les gares de Saint germain) comme accès intégré à la nouvelle structure.

La gare souterraine comporte un quai central encadré par deux voies, et un quai latéral avec une troisième voie.




Photo de l'ancienne gare en tranchée de Saint Germain en Laye

La partie encadrée de rouge correspond à la moitié est de la gare qui a été abandonnée

ICONOGRAPHIE :

ENTREE





Ci-contre, flèche jaune, on devine dans l'ombre, l'entrée abandonnée de la galerie des Parterres Est






La galerie d'accès à la gare souterraine de Saint Germain



Ci-dessus et ci-dessous, la gare de Saint germain en Laye avec son quai central, ses trois voies et son quai latéral





Ci-contre, les entrées des deux galeries des Parterres :

- Flèche rouge : galerie Parterres Est abandonnée
- Flèche jaune : entrée de l'actuelle gare souterraine



Situation des galeries des Parterres et de la gare souterraine de Saint Germain

Flèche rouge : galerie Parterres Est abandonnée

Flèche bleue : ancienne galerie Parterres Ouest réutilisée comme accès à la gare souterraine

Rectangle bleu : gare souterraine

Si cette fiche comporte des erreurs ou des oublis, merci de nous le signaler.