



# INVENTAIRE des TUNNELS FERROVIAIRES de FRANCE

[itff@hotmail.fr](mailto:itff@hotmail.fr)

## FICHE TUNNEL

N° INVENTAIRE : **80021.2** NOM : Galerie de la Porte de Paris

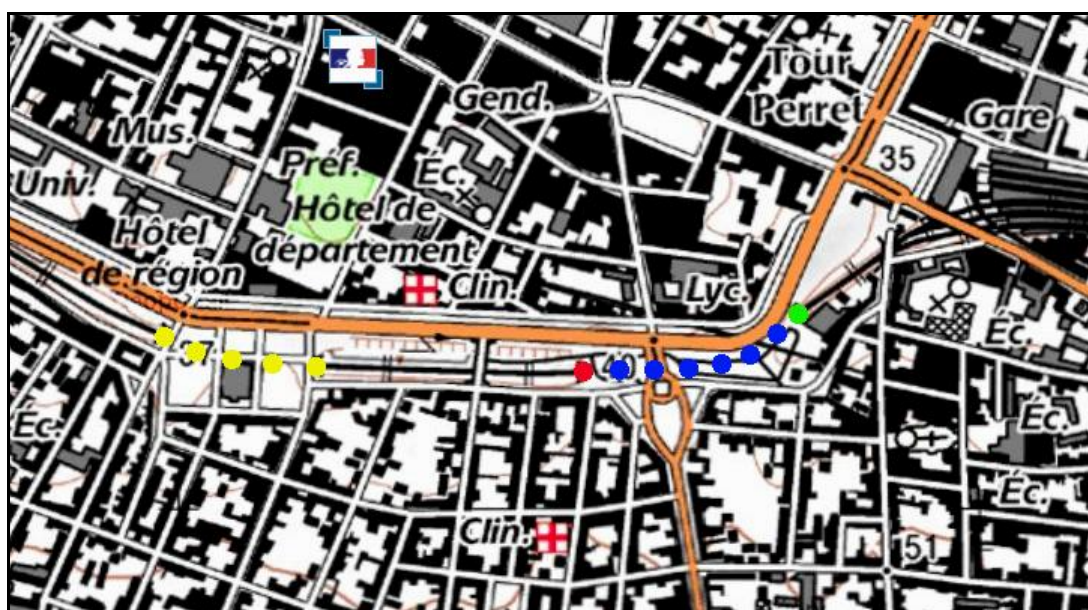


SECTION de LIGNE : LONGUEAU (80) > AMIENS SAINT ROCH (80)

COMMUNES : Entrée : Amiens (80) Sortie : Amiens (80)

COORDONNEES : Lambert II Etendu  
X : 597,771 X : 597,504  
Y : 2543,612 Y : 2543,540

Altitude moyenne : 28 m





Les points jaunes indiquent la galerie voisine de Longueville, n° 80021.3

### DONNEES TECHNIQUES :

Nature de l'ouvrage : **Faux tunnel**  
Longueur : 280 m  
Nombre de voies : 2  
Usage actuel : **En service (accès dangereux)**  
Etat général accès : **Ligne en service (accès dangereux)**  
Etat général galerie : **Bon**

**COMMENTAIRES :**

Faux tunnel construit pour regagner de l'espace urbain.

**ICONOGRAPHIE :****ENTREE****SORTIE**





Ci-contre, deux vues de la sortie du tunnel



Vue aérienne de la galerie de la Porte de Paris

**Si cette fiche comporte des erreurs ou des oublis, merci de nous le signaler.**