



# INVENTAIRE des TUNNELS FERROVIAIRES de FRANCE

[itff@hotmail.fr](mailto:itff@hotmail.fr)

## FICHE TUNNEL

N° INVENTAIRE : **80021.3** NOM : **Galerie de Longueville**



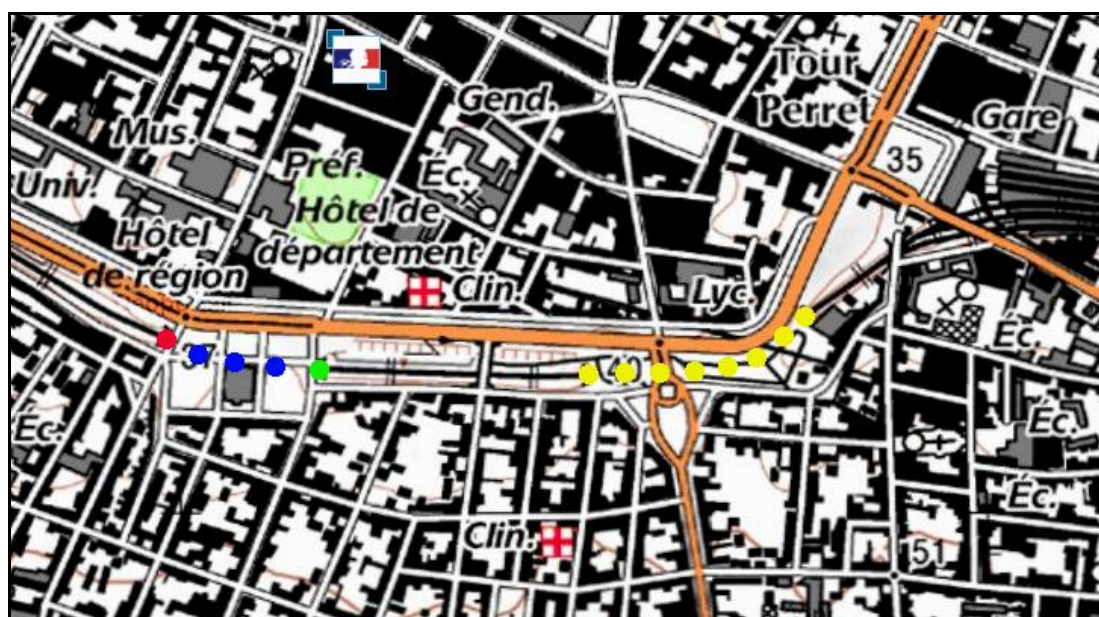
SECTION de LIGNE : **LONGUEAU (80)** > **AMIENS SAINT ROCH (80)**

COMMUNES : **Entrée : Amiens (80)** **Sortie : Amiens (80)**

COORDONNEES : **Lambert II Etendu**

X :	<b>597,168</b>	X :	<b>596,976</b>
Y :	<b>2543,544</b>	Y :	<b>2543,589</b>

Altitude moyenne : **28 m**



Les points jaunes indiquent la galerie voisine de la Porte de Paris, n° 80021.2

### DONNEES TECHNIQUES :

Nature de l'ouvrage : **Faux tunnel**

Longueur : **198 m**

Nombre de voies : **2**



Usage actuel : **En service (accès dangereux)**

Etat général accès : **Ligne en service (accès dangereux)**

Etat général galerie : **Bon**

**COMMENTAIRES :**

Faux tunnel construit pour regagner de l'espace urbain.

**ICONOGRAPHIE :****ENTREE****SORTIE**



Vue aérienne de la galerie de Longueville

**Si cette fiche comporte des erreurs ou des oublis, merci de nous le signaler.**