



INVENTAIRE des TUNNELS FERROVIAIRES de FRANCE

itff@hotmail.fr

FICHE TUNNEL

N° INVENTAIRE : 80131.1 NOM : Galerie de Fortmanoir

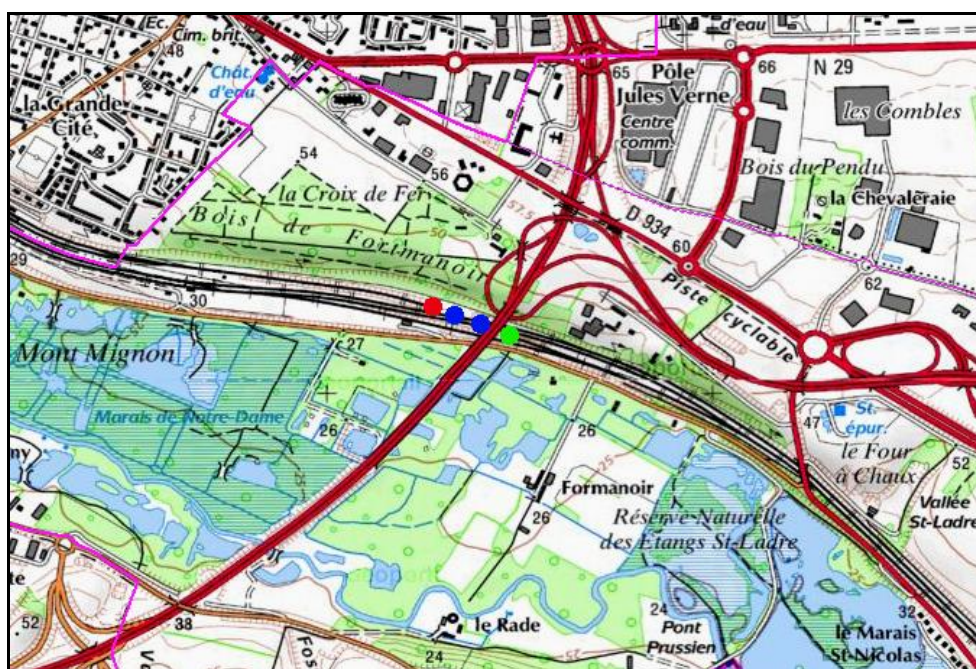


SECTION de LIGNE : CHAPELLE SAINT NICOLAS (80) > LONGUEAU (80)

COMMUNES : Entrée : Boves (80) Sortie : Boves (80)

COORDONNEES : Lambert II Etendu
X : 602,483 X : 602,374
Y : 2540,513 Y : 2540,569

Altitude moyenne : 30 m

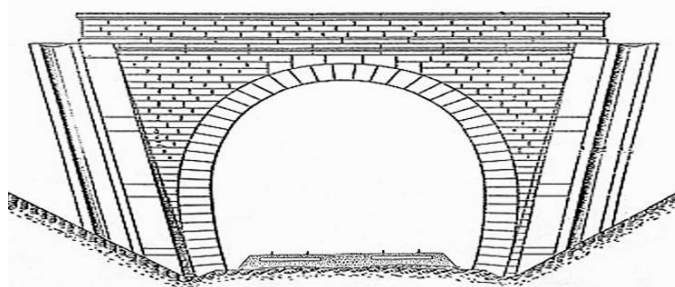


DONNEES TECHNIQUES :

Nature de l'ouvrage : Saut de mouton
Longueur estimée : 122 m
Nombre de voies : 2
Usage actuel : En service (accès dangereux)
Etat général accès : Ligne en service (accès dangereux)
Etat général galerie : Bon

COMMENTAIRES :**ICONOGRAPHIE :****ENTREE****SORTIE**


Une photo actuelle disponible pour l'instant.
Il ne tient qu'à vous...



Quelqu'un a pris mon visage. Qui prendra mon derrière ?



Ci-contre, vue aérienne du saut de mouton de Fortmanoir sous le pont de l'autoroute



Si cette fiche comporte des erreurs ou des oublis, merci de nous le signaler.

★ ★ ★