



# INVENTAIRE des TUNNELS FERROVIAIRES de FRANCE

[itff@hotmail.fr](mailto:itff@hotmail.fr)

## FICHE TUNNEL

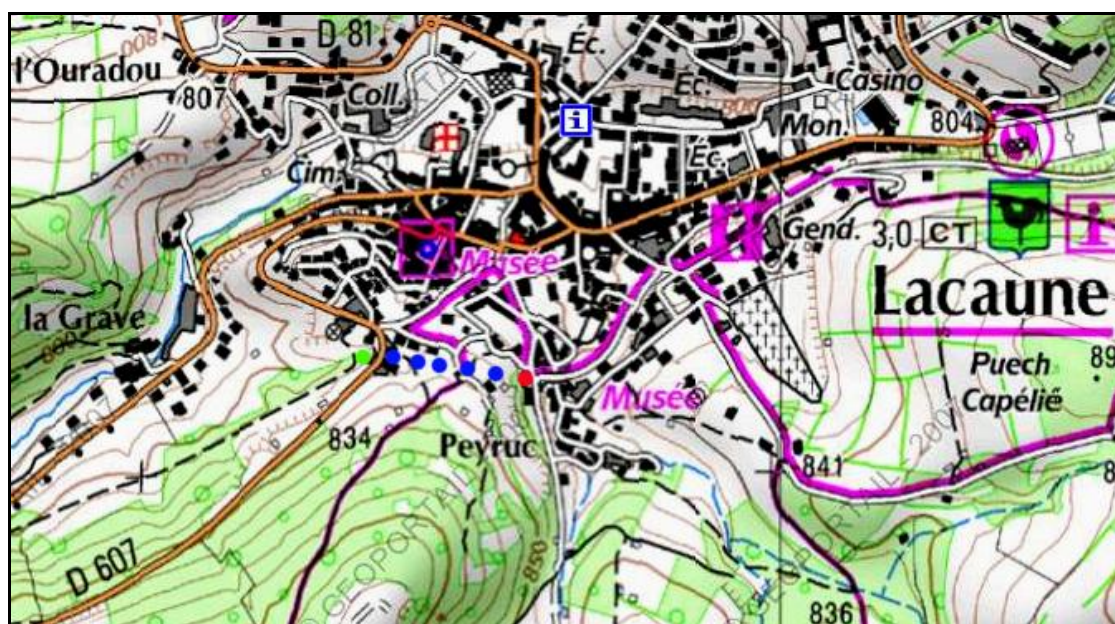
N° INVENTAIRE : 81124.2 NOM : Tunnel de Peyruc

SECTION de LIGNE : LE BOUISSAS (81) > MURAT SUR VEBRE (81)

COMMUNES : Entrée : Lacaune (81) Sortie : Lacaune (81)

COORDONNEES : Lambert II Etendu  
X : 628,404 X : 628,649  
Y : 1855,995 Y : 1855,969

Altitude moyenne : 820 m



### DONNEES TECHNIQUES :

Nature de l'ouvrage : Vrai tunnel de percement  
Longueur estimée : 246 m  
Nombre de voies : 1  
Usage actuel : Fermé  
Etat général accès : Chemin carrossable  
Etat général galerie : Bouchée

## COMMENTAIRES :

Aussi appelé tunnel de Lacaune car pratiquement situé dans la localité du même nom.

Son entrée a été volontairement détruite et bouchée pour permettre le passage d'une route. Aujourd'hui accessible par sa seule sortie, il sert de garage ou de dépotoir aux riverains voisins.


## ICONOGRAPHIE :

### ENTREE



L'emplacement de l'entrée aujourd'hui disparue  
sous la route (flèche rouge)


### SORTIE



Ci-contre, hiver – été, deux vues de la sortie







La sortie vue de l'intérieur



Ci-dessus et ci-dessous, diverses vues de la galerie  
Derrière l'épave de voiture, on devine le bouchon qui ferme la galerie





La sortie du tunnel de Lacaune à hauteur du village, du temps du petit train

---

**Si cette fiche comporte des erreurs ou des oublis, merci de nous le signaler.**

★ ★ ★